

Pays
HORLOGER

Prenez le temps

Montagnes du Jura

PRENONS LE TEMPS des **beaux jours !**

100%

IMAGINÉ | CONÇU | IMPRIMÉ

en

PAYS HORLOGER

www.pays-horloger.com





SOMMAIRE

Bienvenue

- 4. PNR Doubs Horloger
- 5. Natura 2000

Sites naturels

- 6. Les Bassins et le Saut du Doubs
- 7. Le Cirque de Consolation
- 8. Les Echelles de la Mort
- 9. Goumois / Les tourbières

Randonnées

- 10. Infos utiles
- 11. Coups de coeur
- 12. Sentiers thématiques
- 13. Randos restau

Portrait de gens d'ici

- 14. Patrick accompagnateur

Vélo / VTT

- 16. Infos utiles
- 17. Points-Nœuds
- 18. Boucles vélo Points-Noeuds

20. Location de matériel

21. Activités encadrées

Activités

- 22. Via ferrata
- 24. Se mettre à l'eau
- 26. Se mettre au frais
- 28. Avec les enfants
- 30. Avec les ados
- 31. Agenda
- 32. Détente

Visites

- 34. Points de vue
- 35. Cités de caractère
- 36. Savoir-faire et artisanat

AMOUREUX DE LA NATURE, BIENVENUE

Le Parc naturel régional du Doubs Horloger



La destination
touristique
du **Pays Horloger**
est au cœur
du **Parc naturel régional
du Doubs Horloger**.

Quand on arrive en Parc

Explorez le Parc naturel régional du Doubs Horloger

et apprenez-en davantage sur sa culture, ses savoir-faire et son histoire locale.



Ici, la **biodiversité** et les **activités humaines** coexistent.

Partez à la découverte de ce territoire tout en préservant son équilibre et son intégrité.



AMOUREUX DE LA NATURE, BIENVENUE

Site Natura 2000

Savez-vous que la Vallée du Dessoubre est un site Natura 2000 ?
Cela signifie que le patrimoine naturel de cette vallée est **reconnu à l'échelle européenne**. Le réseau Natura 2000 a pour objectif de **préserver sa biodiversité**.

Une nature préservée est un bel atout pour une destination touristique. Pour que cela perdure, nous vous invitons à une découverte, en conscience, de ce patrimoine naturel.




Code de BONNE CONDUITE

Natura 2000 Vallée du Dessoubre

- Je ne fais pas de feux de camp, ceux-ci sont très réglementés.
- Je respecte les interdictions de baignade.
- Je reste sur les routes et sentiers balisés.
- Je n'abandonne aucun détritrus derrière moi.
- Je ne m'aventure pas dans les tufières et cascades du territoire.
- Je ne m'aventure pas dans des cavités.
- Je ne cherche pas le contact avec un animal sauvage même s'il s'approche par curiosité, et à aucun moment je n'essaie de le toucher ou de le nourrir.
- Je respecte les arrêtés municipaux et préfectoraux en vigueur, notamment lors de sécheresse.
- Je respecte les interdictions d'intrusion en propriété privée. La majorité des lits des cours d'eau du territoire sont privés.

SITES NATURELS

Bassins et Saut du Doubs



VISITER LES BASSINS ET LE SAUT DU DOUBS

Méandres resserrés, falaises escarpées et chute d'eau remarquable. Les niveaux d'eau varient en fonction de la pluie et offrent un spectacle changeant, toujours impressionnant.

ALLER AU SAUT DU DOUBS ...

- ... **à pied** Depuis le parking des Vions sur les hauteurs de Villers-le-Lac
- ... **en bateaux** Bateaux Saut du Doubs, tél. 03 81 68 13 25
Vedettes Panoramiques, tél. 03 81 68 05 34
- ... **en calèche** Les Calèches du Saut du Doubs, tél. 03 81 68 09 03
- ... **en canoë** Ck Villers-le-Lac, tél. 07 70 61 25 34
- ... **en trottinette** Trott to Do, tél. 07 66 86 26 54

SITES NATURELS

Le Cirque de Consolation



VISITER CONSOLATION

Fraîcheur garantie ! Laissez-vous embarquer par le bien-être qui règne dans le parc de Consolation. Les cascades ne manquent pas et la plus impressionnante au fond du cirque, vaut le détour après un orage ou un jour de pluie.

INFOS PRATIQUES

- Prévoir 2 heures de balade dans le Parc.
- Plusieurs balades balisées sont proposées au départ du site de Consolation.
- Sur place, petite restauration selon les saisons et tables de pique-nique.

SITES NATURELS

Les Echelles de la Mort



VISITER LES ÉCHELLES DE LA MORT

La rivière enserrée par des falaises abruptes, sert de frontière entre France et Suisse. Les échelles de bois jadis posées contre les parois pour pratiquer les activités de contrebande sont désormais des escaliers métalliques qui permettent l'accès au belvédère.

INFOS PRATIQUES

La route d'accès est très étroite, ne pas y aller en camping-car.
Attention si vous êtes soumis au vertige, les 3 échelles pour accéder au point de vue sont raides.
La via ferrata à proximité possède un accès spécifique et nécessite du matériel adapté.

SITES NATURELS

Le Vallon de Goumois



« La Perle Franco-Suisse », c'est ainsi que l'on nomme ce village qui se trouve sur France et Suisse. Il est séparé par le Doubs qui fait frontière. Cette jolie vallée est le paradis des pêcheurs et des randonneurs.

INFOS PRATIQUES

Route panoramique à faire dans le sens Damprichard > Goumois, en passant par Charmauvillers.



Les tourbières

Les tourbières, filles des glaciers, sont des écosystèmes fragiles et mystérieux. Aménagées pour être mieux préservées, elles hébergent une faune et une flore rares et menacées.

INFOS PRATIQUES



Empruntez les circuits de randonnées n°35 et 49. Le sentier n°37 est consacré au peintre Isenbart qui s'est inspiré des tourbières de Noël-Cerneux dans ses œuvres.

RANDONNÉES

Infos utiles



Un large choix !

- 75 boucles de randonnées 
- La Grande Traversée du Jura en itinérance 



Itinéraires à télécharger

Retrouvez des fiches détaillées
et nos cartes à télécharger.



Des cartes de rando par secteur sont
également disponibles dans nos bureaux.



Téléchargez l'appli ExploreDoubs



Bien s'équiper

- Randonnez avec des chaussures de montagne adaptées.
- Prenez suffisamment d'eau pour toute votre rando.
- Prévoyez un sac pour vos déchets que vous ramènerez.
- Restez sur les sentiers et suivez le balisage jaune et bleu pour les boucles de randonnées.

RANDONNÉES

Coups de cœur



Saut du Doubs - Châtelard

Le Saut du Doubs en point d'orgue et trois belvédères, dont un en Suisse.

N°31 - 10 km - 525 m de dénivelé - 3h10
Départ : **parking des Vions - Villers-le-Lac**



La grotte du Bisontin

Une vue magnifique tout le long des falaises, et l'étonnante grotte du Bisontin.

N°70 - 8,5 km - 250 m de dénivelé - 2h30
Départ : **Saint-Hippolyte**



Circuit des crêtes

Points de vue et un coin pique-nique à l'arboretum de Montbéliardot.

N°42 - 9 km - 230 m de dénivelé - 3h
Départ : **Plaimbois du Miroir**



Waroly

Une randonnée familiale bien au frais entre ruisseau et vallée du Dessoubre.

N°9 - 6 km - 150 m de dénivelé - 2h15
Départ : **Organs**



La Franco-Suisse

Une jolie randonnée de part et d'autre du Doubs qui fait frontière entre France et Suisse.

N°2 - 12 km - 220 m de dénivelé - 3h
Départ : **Goumois**

RANDONNÉES

Sentiers thématiques

Des circuits et des chemins qui vous plongent, tout en marchant dans l'histoire, l'art ou la contrebande...



Le Chemin Michel Hollard

Immersion dans la Résistance avec ce parcours de mémoire qui reprend l'itinéraire suivi par Michel Hollard. **Résistant** lors de la **Seconde Guerre Mondiale**, il est **l'homme qui a sauvé Londres**.

Une randonnée franco-suisse qui vous emmène sur les traces de son histoire.

Départ : de Louadey (Montlebon) à La Brévine (Suisse).

Distance : 14 km aller-retour.

Dénivelé : 400 m.

Départ intermédiaire :
Auberge du Vieux-Châteleu,
4 km aller-retour.



Chasse au trésor... et contrebande


Suivez les traces laissées par un contrebandier avant son arrestation. Cette enquête vous fera découvrir les **histoires de contrebande** du XIX^e siècle.


Indices et jeux vous emmènent **autour du Saut du Doubs, entre France et Suisse**... Vos papiers s'il vous plaît !

Départ : Saut du Doubs.

Distance : 2,6 km

Quand : de Pâques à octobre
Gratuit

 Activité à faire en famille, enfants à partir de 6 ans.



Sur les pas d'Isenbart

Cheminez au cœur des tourbières, comme l'a fait Émile Isenbart, **artiste paysagiste franc-comtois** du XIX^e siècle qui a peint ces paysages.

Découvrez les reproductions de ses œuvres le long du parcours.

Départ : Noël-Cerneau

Distance : 6 km aller-retour

 Activité à faire en famille

RANDONNÉES

Les randos / restau'

Ces restaurants sont idéalement situés sur les circuits de randonnées...
De quoi prévoir une pause fort agréable !



Randos



Restau



Saut du Doubs

N°31 - 10 km - 3h10 - 525 m de dénivelé

Au bord du Doubs et sur les belvédères pour observer notamment le Saut du Doubs...



Mont Vouillot

N°26 - 8 km - 2h10 - 350 m de dénivelé

Une très jolie vue sur le Val de Morteau...



L'étang du Moulin

N°44 - 9,5 km - 3h - 100 m de dénivelé

Une promenade de mise en bouche avant...



Franco-suisse

N°58 - 12 km - 3h - 220 m de dénivelé

Les bords du Doubs, entre France et Suisse...



Saussis

N°74 - 16 km - 4h15 - 565 m de dénivelé

Jolie randonnée insolite et variée...

L'Absinthe (de juin à octobre)

VILLERS-LE-LAC / Tél. 06 16 03 44 39

... et un repas comtois typique en terrasse.

La Bousse

MORTEAU / Tél. 03 81 67 09 84

... et un bon burger dans un décor d'antan.

L'Etang du Moulin

BONNÉTAGE / Tél. 03 81 68 92 78

... une cuisine de Chef au bistrot ou au gastro.

Le Savagnin

GOUMOIS / Tél. 03 81 67 88 45

... et une cuisine élaborée faite maison.

Le Saint-Hippolyte

SAINT-HIPPOLYTE / Tél. 03 81 96 55 52

... et une cuisine familiale et soignée.

PORTRAIT DE GENS D'ICI

Patrick Bruet



Il aménage, entretient, valorise les chemins de rando avec son équipe et partage sa passion pour la nature lors de sorties accompagnées

En quoi consiste votre métier ?

"On s'occupe de l'entretien, fauchage, débroussaillage ; on se charge du balisage et aussi de valorisation en posant des points de vue. Je suis aussi accompagnateur en montagne. J'adore mon territoire, j'ai un **métier passion** donc je ne m'ennuie jamais. Les tâches sont multiples et puis travailler dans un milieu naturel aussi joli **c'est le plus beau bureau du monde.**"



Un message à transmettre ?

"Chaque année on organise, avec les collectivités, des randonnées à la découverte du territoire pour découvrir au mieux l'histoire et le patrimoine du secteur. Il faut absolument préserver le milieu naturel qui est **une richesse qui n'a pas de prix.** Le cœur du message c'est de **profiter de la nature en évitant de la consommer. On est des hôtes de la nature** et on se doit d'être discret, ne pas laisser ses déchets, ne pas effrayer la faune."



Un souvenir en particulier à nous communiquer ?

"Lors d'une sortie chamois à la Roche du Prêtre, on était tous là à regarder **un vieux bouc** qui était à contrevent et donc qui ne nous sentait pas et puis d'un coup il s'est mis sur ses pattes, il était tout affolé. Il s'est sauvé et deux secondes après, **le lynx le poursuivait.** Que ce soit les touristes ou moi on a vécu un **moment mémorable,** on était tous émerveillés par la nature."

PORTRAIT DE GENS D'ICI

Patrick Bruet



Lac de Biaufond



Gorges du Doubs



Son coup de cœur rando



"BIAUFOND" n°89

17,5 km

420 m de dénivelé

📍Fournet-Blancheroche

"Un peu de dénivelé positif, une bonne dose de kilomètres, quelques passages où la vigilance est de mise aux bords des falaises de La Cendrée, en descendant La couleuse Petit ou en empruntant l'échelle de la Baume après le barrage, la boucle 89 intitulée "Biaufond" offre toutes les caractéristiques techniques d'un beau parcours pédestre à la journée.

L'intérêt de ce parcours est confirmé par la diversité des paysages traversés : crête et falaises, gorges et rivière tumultueuse, vallon et lac, pâturages boisés, fermes comtoises dans leur écrin de verdure... Un condensé de notre moyenne montagne !

De multiples découvertes, historiques, floristiques, agrémenteront ce cheminement qui croisera peut-être, si vous êtes discret, celui du chamois...

Bonne balade à vous!"

VTT / VÉLO

Infos utiles



Un large choix !

- 20 circuits VTT, en boucle
 - Un bike Park
 - Un réseau "Points-Noeuds"
 - Le Grand Tour du Doubs 395 km
- La Grande Traversée du Jura en itinérance :

La GTJ
VTT
415 km

La GTJ
Vélo
377 km

La GTJ
Gravel
383 km



Itinéraires à télécharger

Retrouvez des fiches détaillées
et nos cartes à télécharger.



Des cartes VTT par secteur sont également
disponibles dans nos bureaux.



Téléchargez l'appli ExploreDoubs



Guides et location

P.20-21

VÉLO

Les Points-Noeuds

Tracez votre propre itinéraire à vélo selon vos envies, sans contraintes et en toute simplicité ! Un système de jalonnement et de numérotation des carrefours permet de créer son itinéraire sur-mesure.



Le réseau Points-Noeuds, c'est quoi ?

Il s'agit d'un **réseau d'itinéraires cyclables** sur une partie du territoire du Doubs. Les Points-Noeuds sont un **système de jalonnement** permettant de créer son propre itinéraire.

A chaque intersection, vous trouverez une signalétique claire indiquant votre position et la direction des Points-Noeuds alentours. **Vous créez ainsi votre itinéraire en suivant une série de numéros, choisis en amont.**

Les Points-Noeuds, comment ça marche ?

Organisez votre sortie à vélo en tenant compte de la distance, de votre condition physique, des sites à visiter en chemin, etc. Vous êtes maître de votre trajet, libre de commencer où vous voulez et d'ajuster votre route à tout moment.

Préparez votre itinéraire grâce à la carte interactive des "Points-Noeuds"



La carte papier est disponible dans nos bureaux.

Les Points-Noeuds, en Pays Horloger, sont développés sur le secteur de Maiche et le seront prochainement sur les secteurs du Russey et de Morteau.



VÉLO

Les boucles Points-Nœuds

En panne d'inspiration pour créer votre propre parcours ? Voici un p'tit coup de pédale avec cette proposition de 5 boucles qui s'appuient sur le réseau "Points-Nœuds".

1

La balade de la Combe Saint-Pierre

 14 km  175 m  1h30

Itinéraire idéal pour les familles dans le secteur de la Combe Saint-Pierre.



Facile



2

La balade en 8 autour de Chamesol

 14,2 km  265 m  1h30

Une boucle en forme de 8 et un itinéraire idéal pour les familles sur ce plateau.



Facile



3

Découverte de la vallée du Dessoubre

 33,8 km  970 m  2h30

À l'assaut du point de vue de Montaigu depuis Saint-Hippolyte, retour par la vallée du Dessoubre.



Intermédiaire



4

Echappée sur le plateau de Maïche

 60,9 km  1295 m  3h

Le tour du Plateau de Maïche pour les sportifs qui aiment les bosses.



Difficile



5

Hors catégorie en Pays de Maïche

 110 km  2255 m  5h

Une boucle pour les experts qui veulent se challenger... ou un parcours à faire en 2 jours.



Difficile



Ces itinéraires ne sont pas des voies cyclables, vous partagez la route avec d'autres véhicules, soyez vigilants !

Des activités pour tous !
ENFANTS & ADULTES dès 3 ans



Combe St-Pierre

*Tous terrains,
toutes saisons !*



Vivez
un moment unique !



Pays de Maïche
Communauté de Communes

CONTACT / INFOS : 03 81 68 65 50 • combesaintpierre.fr



GIANT

City Maïche

Location & vente de vélos
Réparations toutes marques

2 Ter route de Frambouhans
les Bichets
25120 Maïche

www.giant-city-maiche.fr
Tél : 03 81 64 24 13

LOCATION de matériel

Vélo électrique

VTT / vélo

BMX / Dirt / Draisienne

Trottinette électrique

Via ferrata

Canoë / kayak

Paddle

Secteur Morteau

Culture Vélo Morteau

📍MORTEAU - Tél : 03 81 67 22 09
Tél : 07 57 76 55 27 / culturevelo.com



Espace Morteau

📍MORTEAU - Tél : 03 81 67 48 72
espacemorteau.com



Canoë-Kayak Villers-le-Lac

📍VILLERS-LE-LAC
Tél : 07 70 61 25 34 / ckvillerslelac.fr



Trott to do

📍VILLERS-LE-LAC
Tél : 07 66 86 26 54 / trotttodo.com



Secteur Maîche / Le Russey

Station la Combe Saint-Pierre

📍CHARQUEMONT - Tél : 03 81 68 65 50
lacombesaintpierre.com/



Runnicycles EURL JSC

📍LE RUSSEY
Tél : 03 81 67 04 51 / runnicycles.fr



Giant City Maîche

📍MAÎCHE
Tél : 03 81 64 24 13 / giant-city-maiche.fr



Goumois Evasion

📍GOUMOIS
Tél : 03 81 44 21 30 / goumoisevasion.org



À proximité

CK Pont-de-Roide

📍PONT-DE-ROIDE
Tél : 03 81 91 04 53 / ckpontderoide.fr



ACTIVITÉS encadrées

Randonnée

Via ferrata / escalade
VTT

Canoë / kayak

Escape Game nature
Spéléo

Trottinette électrique

Avec chiens de traîneau

Activités encadrées par des moniteurs

Canoë kayak Villers-le-Lac

Tél : 07 70 61 25 34 / ckvillerslelac.fr



CK Pont-de-Roide

Tél : 03 81 91 04 53 / ckpontderoide.fr



Ecole VTT du Val de Morteau

Tél : 06 47 80 27 45

ecolevttvaldemorteau.com



Escal'ô

Tél : 06 74 26 72 56 / escal-o.fr

+ canyon



Espace Morteau

Tél : 03 81 67 48 72

espacemorteau.com



Les Attelages de la Roche Percée

Tél : 03 81 56 30 04

lesattelagesdelarochepercee.com



Patrick - accompagnateur en montagne

Tél : 06 72 00 43 55



Philippe Beaud - Escape game outdoor

Tél : 07 70 32 88 12 / philippebeaud.com

+ trail + marche nordique



Roc Émotion

Tél : 06 81 62 49 21 / roc-emotion.com



Terrains d'Aventures

Tél : 06 61 32 55 00 / terrainsdaventures.com

+ canyon



Thibault Gladel

Tél : 06 75 34 01 44



Activités accompagnées par des animateurs

Haut-Doubs Sports Nature

Tél : 06 87 97 13 21

haut-doubs-sport-nature.fr/



Trott to do

Tél : 07 66 86 26 54 / trotttodo.com



ACTIVITÉS

Via ferrata

La via ferrata des Echelles de la Mort est plutôt technique et elle est, à n'en pas douter, la plus belle du secteur (en toute objectivité...).



Sensations garanties

Cette via ferrata vous promet une **vue magnifique sur les gorges du Doubs**.

Les ponts de singe ne manquent pas, celui qui a 3 câbles vous paraîtra certainement interminable... Dévers, échelles, tyrolienne, etc. Vous y trouverez de quoi faire le plein de sensations.

Vous pouvez aussi vous contenter des échelles, qui sont en réalité des escaliers. Mais pour le côté sportif, la via n'a pas son pareil.

Côté pratique

Novices et débutants, **faites-vous accompagner par un guide**, vous en profiterez ainsi pleinement en toute sécurité.

Pour la location de matériel, anticipez ! **Il n'y a pas de location sur le site**.

Comptez entre 2 et 3 heures pour arriver au bout. Il y a plusieurs échappatoires.


Guides
et location

P.20-21



CAMPING

LE CUL DE LA LUNE



MORTEAU



rue du Pont Rouge • 25500 Morteau

03 81 67 17 52

camping@morteau.org

WWW.MORTEAU.ORG  

ACTIVITÉS se mettre à l'eau

Où pratiquer ?



Canoë

✓ Sur le Doubs :

📍 **MORTEAU** / La Nautique

📍 **VILLERS-LE-LAC** / Chaillexon

📍 **GOUMOIS**

📍 Entre **GLERE**
et **SAINT-HIPPOLYTE**

✗ Sur le Dessoubre :
pas de navigation



Canyoning




📍 **LES GRAS** / Les Chaudières
Petit canyon familial



Guides
et location

P.20-21




Paddle

✓ Sur le Doubs :

📍 **MORTEAU** / La Nautique

📍 **VILLERS-LE-LAC** / Chaillexon

✗ Sur le Dessoubre :
pas de navigation



Piscines

📍 **LES FINS** / Centre nautique du Val de Morneau
Tél. 03 81 67 25 48.

📍 **MAÏCHE** / Complexe aquatique Cristallys
Tél. 03 81 64 24 24.



Pêche

📍 **DOUBS** et **DESSOUBRE**
Carte de pêche obligatoire pour pêcher en
2^{ème} ou 1^{ère} catégorie. Plus d'informations à
l'office de tourisme ou sur geopeche.fr.

ACTIVITÉS

se mettre à l'eau

Naviguer en autonomie

1

**Je vérifie la météo
et les niveaux d'eau**



vigicrues.gouv.fr

2

**Je m'équipe
correctement**



- Gilet obligatoire
- Chaussures fermées
- Tenue adaptée
- Matériel en bon état

3

**Je navigue dans
les zones autorisées**



- Je ne franchis pas les barrages et les seuils
- J'utilise les embarcadères et débarcadères

4

**Je protège
et respecte
le milieu naturel**



- Je ne dérange pas la faune et ne laisse aucun déchet
- Je partage la rivière avec les pêcheurs, les riverains, etc.



Téléchargez l'appli ExploreDoubs

BATEAUX DU SAUT DU DOUBS



Réservez !



Disponibilité
en direct



Réservez sur sautdudoubs.fr 03.81.68.13.25

ACTIVITÉS se mettre au frais




Sous terre

Avec une température qui tourne autour de 7°C, c'est du très frais qui vous attend au fond des grottes. Pensez à prendre une petite laine !

📍 **Grottes de Réclère** (Suisse),
tél. 0041 32 476 61 55.

📍 **Moulins souterrains du Col des Roches, Le Locle** (Suisse), tél. 0041 32 889 68 92.

📍 **Gouffre de Poudrey à Etalans**,
tél 03 81 59 22 57.



Balade au Cirque de Consolation

Petite balade ressourçante et pleine de fraîcheur au cœur de Consolation, à l'ombre des arbres.



Au bord de l'eau

Profitez de la fraîcheur des rivières en restant au bord de l'eau... (restez au bord, il est interdit de se baigner dans nos rivières).

Des places sont aménagées pour s'installer et profiter en toute simplicité.



Spéléologie

Notre sous-sol est un vrai gruyère.

📍 **Roc'Emotion**, tél. 06 81 62 49 21.



Coucher de soleil

Assister à un coucher de soleil sur les hauteurs de nos montagnes... et très vite, le frais arrive.



Moulins souterrains

du Col-des-Roches



**Partez à la découverte d'un monde souterrain
fascinant & unique en Europe !**

Col 23 - 2400 Le Locle - www.lesmoulins.ch

ACTIVITÉS Avec les enfants

♥ Notre sélection d'activités à partager avec les enfants



Accrobranche

Plusieurs niveaux de difficulté dont un parcours pour les tout-petits, sans baudrier.

📍 **Combe Saint-Pierre**
Charquemont,
tél. 03 81 68 65 50



À la ferme

Immersion nature au milieu des bêtes, guidée avec passion par Dominique.

📍 **Ferme découverte**
Le Barboux,
tél. 06 77 55 99 33



Chèvrerie

Rencontrez Marie-Pierre et ses chèvres lors de la traite et goûter au lait de chèvre.

📍 **Chèvrerie du Mont de Fuans** à Fuans,
tél. 06 08 14 61 73



Dino

Parc préhistorique pour toute la famille !

📍 **Dino zoo**
Etalans,
tél. 03 81 59 31 31



Jeux

Des attractions, des jeux, des animaux... et même des dinosaures !

📍 **La Guiguite en folie**
Filain,
tél. 03 84 91 28 29



Bisons

Visite de l'impressionnant troupeau de bisons, en chariot et dégustation.

📍 **Les bisons du Sachuron**
Damprichard,
tél. 06 07 30 50 78



RÉCLÈRE

À 15 KM DE PORRENTROY



GROTTES



PRÉHISTO - PARC

PRÉHISTO-PARC & GROTTES CH - 2912 RÉCLÈRE
TEL. +41 (0)32 476 61 55 WWW.PREHISTO.CH



BUNGALOWS



SWISS-YOURTES



MOBIL-HOME



CAMPING

CIRCUIT DE L'ENCLOS

VENEZ RESPIRER LA VITESSE

25270 Septfontaine
03 81 49 55 44

circuit@circuitdelenclos.com

Location de karting pour tous
9h-12h / 14h-18h30

à partir de 7 ans (5 ans en bi place)

RESTAURATION sur place

CIRCUITDELENCLOS.COM

ACTIVITÉS Avec les ados

♥ Notre sélection d'activités à partager avec les ados



Trottinette

Une sortie accompagnée
avec

Trott to do

Tél. 07 66 86 26 54



Paddle

Sur les Bassins du Doubs,
Magnifique !

CK Villers-le-Lac

Tél. 07 70 61 25 34



Pumptrack

Linéaire créatif avec 2 niveaux.

Combe Saint-Pierre,

Charquemont,

Tél. 03 81 68 65 50

Guides et location

P.20-21



Chiens de traîneau

Une activité insolite
en kart ou rando avec
**les Attelages de la Roche
Percée**

Tél. 03 81 56 30 04

Kart

Un circuit qui alterne
des parties rapides
et virages techniques.

Circuit de l'Enclos,

Septfontaine,
Tél. 03 81 49 55 44

VTT

Une sortie
sur mesure, adaptée
à votre niveau avec

**l'École de VTT
de Morteau**

Tél. 06 47 80 27 45

ACTIVITÉS Agenda



Des animations toute l'année

Des activités, des sorties, des balades,
des visites...
sont régulièrement organisées.
Tout est là, dans l'agenda !



Activités & visites

Les animations de l'été en HORLOGER

Pays

avec les animaux sport et nature fruitières patrimoine

Pendant les vacances d'été,
Info et réservation au 03 81 64 11 88
www.pays-horloger.com

Le Pays
HORLOGER

Le programme spécial été

Et si vous lisez ce guide
pendant les vacances d'été,
voici une **compilation d'activités**
à ne pas manquer !

- Visite de fruitière
- Canoë accompagné
- Visite de château
- Randonnée accompagnée
- Visite de ferme
- Visite d'un atelier d'horlogerie etc.

**Ne tardez pas
à réserver.**

ACTIVITÉS détente



BULLER dans l'eau ou au SPA

Deux piscines vous attendent en Pays Horloger dans la commune des Fins et de Maïche. Elles sont toutes deux équipées de grands bassins, d'espaces de jeux et de détente.

📍 **Centre nautique du Val de Morteau aux Fins, tél. 03 81 67 25 48.**

📍 **Complexe aquatique Cristallys à Maïche, tél. 03 81 64 24 24.**



SE FAIRE une toile

Installez-vous confortablement dans votre siège, un paquet de pop-corn à la main. Ouvrez grands vos yeux et tendez vos oreilles, la séance va débiter. Avec une programmation variée, voici nos cinémas :

📍 **Atalante et le Paris à Morteau**

📍 **Salle Saint Michel à Maïche**

📍 **Cinéma de Charmoille**



S'OFFRIR une pause gourmande

On ne découvre pas un territoire sans goûter à sa gastronomie locale ! Un bon restau c'est aussi le rendez-vous des vacances.

www.pays-horloger.com/restaurants/

Côté produits locaux, voici ce qu'il faut ramener dans vos valises : Saucisse de Morteau IGP, Comté, gâteau de ménage, limonade Rième, caramel Klaus...

www.pays-horloger.com/commerces/

VISITE ET DÉGUSTATION GRATUITES
VENTE DIRECTE DE NOS SALAISONS



Visitez le plus haut Tuyé du Haut-Doubs (18m)
Un spectacle son et lumière, des automates et
un espace interactif vous immergeront dans
le savoir-faire Franc-Comtois

2 rue les Coteys - 25650 GILLEY - 03.81.43.33.03
magasin@tuye-papygaby.com
www.tuye-papygaby.com



Le Tuyé du Papy Gaby



tuyepapygaby



Auberge du Savagnin

Goumois France



Bienvenue dans la vallée de Goumois

« Perle du Doubs »

Le parc du Doubs et du pays horloger

*L'Auberge du Savagnin vous accueille
dans un cadre chaleureux, bienveillant et
familial. Vous vous régalez de la
cuisine du chef Gérard Saillard, artisan
cuisinier, et vous laisserez guider
par Michèle. Mélange entre
professionnalisme, bonne humeur et
gourmandise !*



Fermé mercredi et jeudi (sauf jours fériés)



Tél. 03 81 67 88 45

VISITES

Nos points de vue préférés

Forêt de sapins, falaises, vallées... ces lieux habités par une faune et une flore caractéristiques de nos Montagnes du Jura, se laissent observer patiemment.
Tous sont accessibles facilement avec parking à proximité.



La Roche du Prêtre

📍 FUANS


Vue sur la **vallée du Dessoubre**, avec **Consolation** juste en dessous.



Le Rocher du Bourbet

📍 LES BRÉSEUX

Vue sur la **vallée du Dessoubre**.



Les Taillards

📍 VILLERS-LE-LAC

Vue sur les **méandres du Doubs**.

Montaigu

📍 VALOREILLE

Vue à 360° des Vosges aux Alpes.

Faux Verger

📍 FRAMBOUHANS

Vue à 360°, sur les Alpes par temps clair.

La Cendrée

📍 CHARQUEMONT

Vue sur la vallée de la Mort.

VISITES

Cités de caractère



Saint-Hippolyte

L'animation de la cité tout comme son patrimoine se concentrent autour d'une **charmante place**, et invitent à s'y arrêter. Arpentez son **passé médiéval** avec l'église, les ruelles, l'ancien Couvent, la Chapelle...

Un circuit du patrimoine vous guide dans le centre bourg grâce à une application et des panneaux explicatifs. Visite commentée sur réservation les mardis d'été.



Grand'Combe-Châteleu

Découvrez l'architecture rurale si caractéristique de nos Montagnes du Jura, avec les **nombreuses fermes comtoises**, typiques avec leur grande toiture et cette cheminée qu'on appelle un **tué** (ou tuyé).

Le circuit des fontaines vous guide lors d'une balade familiale. Support à retirer au bureau de Morteau.



Le Bizot

Au cœur de ce petit village, découvrez des **fermes comtoises**, une **église** Saint-Georges du XV^e siècle et, plus surprenant, un **ancien tribunal** dans lequel se trouve aujourd'hui un café éco-citoyen.



Morteau

Ce village ou plutôt désormais cette ville de caractère doit son essor aux moines clunisiens. Depuis **l'église**, on remarque les méandres dolents et paresseux du Doubs qui caractérisent le nom de la cité "Mortes eaux".

VISITES

Savoir-faire et artisanat



Musée de la vie d'antan

C'était comment la vie avant ? Les foins, l'école, les moissons... Plongez dans les modes de vie des anciens paysans de nos Montagnes du Jura.

À Montlebon, tél. 03 81 67 30 72

**Les musées
du Pays Horloger →**



L'Orlogeur

Un atelier où résonnent les tic-tac des horloges et pendules. François vous partage son savoir-faire et ses connaissances sur l'histoire locale.

Hameau les Maisons Dessous aux Ecorces, tél. 06 32 96 13 09

**Les artisans
du Pays Horloger →**



Fruitière

Incontournable produit local, le Comté se déguste mais il se visite aussi ! Découvrez le monde coopératif de ce fromage dans une fruitière ouverte à la visite.

**Les fruitières
du Pays Horloger →**





Dis, Papy
c'était comme ça
ton école, quand
tu étais petit ?

Scènes de la vie d'autrefois sur 2 000m² chauffés
avec bar. Ménage, agriculture, forêt et artisanat.

A 8 km de Morteau, 2 km de la Suisse.

Restaurant à proximité



Musée Vie d'Antan

25500 Montlebon 0680272272 contact@musee-vie-dantan.fr

Un musée surprenant !



Ouvert

du mercredi au dimanche

de 14h à 17h30

Sur rendez-vous pour les
groupes

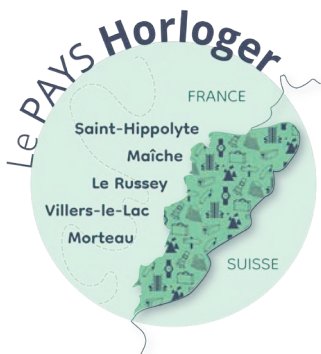
Visite guidée

contact 03 81 92 68 51



museedelapince.fr

La découverte de ce musée, au cœur du village de Montécheroux logé dans un écrin de verdure est une expérience unique et étonnante ! L'incroyable histoire des forgerons d'antan révèle une épopée industrielle remarquable et une technologie exceptionnelle. Jamais vous ne regarderez une pince comme avant.



Le Pays Horloger, une destination au cœur du Parc naturel régional du Doubs Horloger dans les Montagnes du Jura



RETROUVEZ D'AVANTAGE D'INFORMATIONS
dans nos guides, nos bureaux et sur notre site internet.



Morteau,
Place de la Halle,
tél. 03 81 67 18 53



Saint-Hippolyte,
Place de l'Hôtel de Ville,
tél. 03 81 96 58 00
(fermé en hiver)



Maïche,
Rue du Gl de Gaulle,
tél. 03 81 64 11 88

Retrouvez-nous sur
www.pays-horloger.com

@destinationpayshorloger

#payshorloger

Je suis un guide
sobre, de format standard,
imprimé en quantité raisonnée
par un imprimeur local éco certifié
et je suis diffusé de manière ciblée.



Mettez-moi dans d'autres mains
pour les inviter à découvrir le Pays Horloger
ou déposez-moi dans une
de nos boîtes aux lettres ou alors
laissez-moi chez votre hébergeur.



Édition, rédaction : Office de Tourisme du Pays Horloger. 2026.

Crédits photo : ©Laurent Cheviet, ©Il Etait Un Film, ©Tess Illustration

Impression : Imp. Chopard - 03 81 64 08 19 IMPRIM'VERT

MAISON *Rième*



Fabricant artisanal de sirops et limonades depuis 1921

25500 MORTEAU | Tel : +33 81 67 15 33 | www.riemeboissons.fr



FLASHEZ ICI !

Crédits photos MYOTTE-DUQUET • SQUARRE



LE BOIS D'AURA

Gîte de caractère

Séjournez dans un écrin de nature



 FOURNETS-LUISANS

 contact@leboisdaura.com

 Rejoignez-nous sur Facebook