

PRENONS LE TEMPS
de **l'été**

en Pays Horloger

Destination
PAYS HORLOGER
parcours de découverte

© Pays Horloger

www.pays-horloger.com



Chamois dans les Bassins du Doubs © Laurent Cheviet

A vertical photograph of a mountain landscape. In the foreground, a chamois with small horns stands on a mossy, rocky ledge. The background shows a steep, rocky mountain slope under a cloudy sky. The overall color palette is dominated by greens, greys, and blues.

SOMMAIRE

4. Un territoire à partager

5. Conseils de locaux

6. Sélection des beaux jours

7. Rencontre avec Dominique Rondot

Sites naturels incontournables

8. Les Bassins et le Saut du Doubs

9. Le Cirque de Consolation

10. Les Echelles de la Mort

11. Le Vallon de Goumois / Les Tourbières

Activités

12. Randonnées

14. VTT / Cyclo

16. Itinérances

18. Via ferrata

20. Loueurs de matériel

20. Guides accompagnateurs

22. Avec les petits enfants

24. Avec les grands enfants

26. Se mettre au frais

27. Se mettre à l'eau

Instants nature

28. Points de vue

29. Coins pique-nique

Patrimoine

30. Cités de caractère

32. Savoir-faire et artisanat

UN TERRITOIRE à **partager**

Bienvenue en Pays Horloger

au cœur du Parc naturel régional du Doubs Horloger,
dans les Montagnes du Jura.

Ce territoire que vous allez en partie découvrir
au fil de ces pages,
est un lieu accueillant et authentique,
à la nature en grande partie préservée...

Ce n'est que sur place que vous prendrez la mesure
de ce territoire ;
les sens en éveil, vous pourrez alors vous imprégner
de sa particularité, de son identité.

Mais avant cela, faisons un pacte

Celui de respect, de la responsabilité, de l'humilité.

Faisons ensemble que la richesse
de ce territoire préservé le demeure,
que votre séjour soit celui de la découverte
et du plaisir des choses simples,
que nous ayons, vous comme nous,
le souvenir heureux de votre visite.

Ensemble, respectons ce territoire
à dimension humaine, sauvage et secret.

CONSEILS de locaux

Pour préparer au mieux votre séjour en Pays Horloger, voici quelques expressions locales bien répandues.



Le p'tit glossaire local



T'as meilleur temps :

Expression incontournable utilisée à tout bout de champs et qu'on peut traduire par :

"tu ferais mieux de".

Ch'ni (le) :

Tas de poussière, qu'on ramasse ici avec une pelle à ch'ni... logique.

Beugner :

Accidenter.

"Il a encore beugné l'auto!"

Gauger :

Tremper.

"C'te rabasse, le temps d'aller de l'auto à la fruitière, on était gaugés!"

M'nées (les) :

Terme hivernal synonyme de congères. Il s'agit d'amas de neige soufflée sur la route.

Daubot (le) :

Pour éviter l'usage de gros mots dans la traduction, voici quelques phrases pour aider à en comprendre la définition :

"Mais il est daubot, il double sur une ligne blanche".

"Quel daubot en short, tee-shirt alors qu'il fait -15°C".

Oiwah :

Interjection qu'on peut remplacer selon l'usage par ah! oh! wouah!...

Ça r'quinque :

Ça ravigote.

Ça meule :

Il fait froid.



Tué ou tuyé :

Cheminée typique de nos fermes où l'on fume les saucisses et autres charcuteries.



NOTRE SÉLECTION

des petits plaisirs des beaux jours

C'est toujours le moment de prendre son temps.
Voici les petits plaisirs et "petits rien" qui font du bien aux beaux jours.
Paroles de locaux !



3

Terre, eau, air

C'est le paradis des randonnées à pied, du VTT, c'est aussi le moment de profiter en canoë, de faire de l'escalade, de la via ferrata... On a ce qu'il faut en cartes de randonnées et topos d'escalade à l'office de tourisme, alors on vous attend !

4

Entre amis ou en famille

Les beaux jours, moments propices aux retrouvailles en famille ou entre amis. Et pourquoi pas se retrouver en pleine nature en ayant pris soin de dégoter un spot pique-nique ou de barbecue insolite (P.29).

1

Les foins, ce doux parfum d'été

L'été chez nous est synonyme de foins et de regains. C'est la période où il y a une petite rosée le matin, une légère brume matinale qui se dissipe dès que le soleil chauffe. C'est l'odeur des foins qui sèchent, ce doux parfum d'été.

2

On respire

L'été, même en temps de canicule, chez nous, on respire. On trouve le frais sur les sommets, dans les forêts ou près de rivières. On profite de manger dehors le soir et sentir l'air se radoucir et passer une bonne nuit à la fraîche. Pensez à prendre une p'tite laine !



RENCONTRE avec **Dominique Rondot**

Agriculteur investi et engagé, Dominique vous partage avec passion son métier lors d'une rencontre dans sa ferme découverte.



"J'ai repris cette ferme en 1997. La structure étant trop petite pour l'élevage, j'ai décidé d'en faire une ferme pédagogique afin de faire partager une tranche de vie, ce que l'on vit au quotidien. La ferme est située à 1000 m d'altitude où se côtoient vaches, ânes, poules, dindons, chèvres.

Cela fait 20 ans que l'on pratique l'agriculture biologique sur l'exploitation.

Mon travail m'apporte plein de bons moments car ce n'est jamais monotone. L'accueil des enfants est très motivant. J'ai de la chance d'être à 2 min de mon travail. Je me réveille tous les matins avec le sourire. C'est parfois amusant d'entendre les réactions

des visiteurs, ils s'étonnent de me savoir vivre ici toute l'année !

Lors des visites, je donne des brosses afin que les personnes aillent brosser les vaches, les ânes. Je donne des explications sur le lait puis chacun traite et goûte le lait. On

part dans les champs avec le tracteur afin d'aller ramasser de l'herbe et des feuilles de frêne pour les donner aux animaux."

*Je me réveille tous les matins
avec le sourire*

La journée se termine par un goûter avec des produits maison et bio.

**Dominique Rondot,
Ferme Pédagogique,
Les Lessus – Le Barbou.**

SITES NATURELS incontournables

Les Bassins et Saut du Doubs

Paysages nordiques, eaux profondes, méandres resserrés, falaises escarpées, chute d'eau remarquable... Les bassins et le Saut du Doubs vous promettent dépaysement et émerveillement.



COMMENT aller au Saut du Doubs

A pied : depuis le parking des Vions sur les hauteurs de Villers-le-Lac

En bateaux : Bateaux Saut du Doubs, tél. 03 81 68 13 25 -

Vedettes Panoramiques, tél. 03 81 68 05 34

En **calèche**, Les Calèches du Saut du Doubs, tél. 03 81 68 09 03

En **canoë**, Ck Villers-le-Lac, tél. 07 70 61 25 34

En **trottinette** électrique, Trott to Do, tél. 07 66 86 26 54

SITES NATURELS **incontournables**



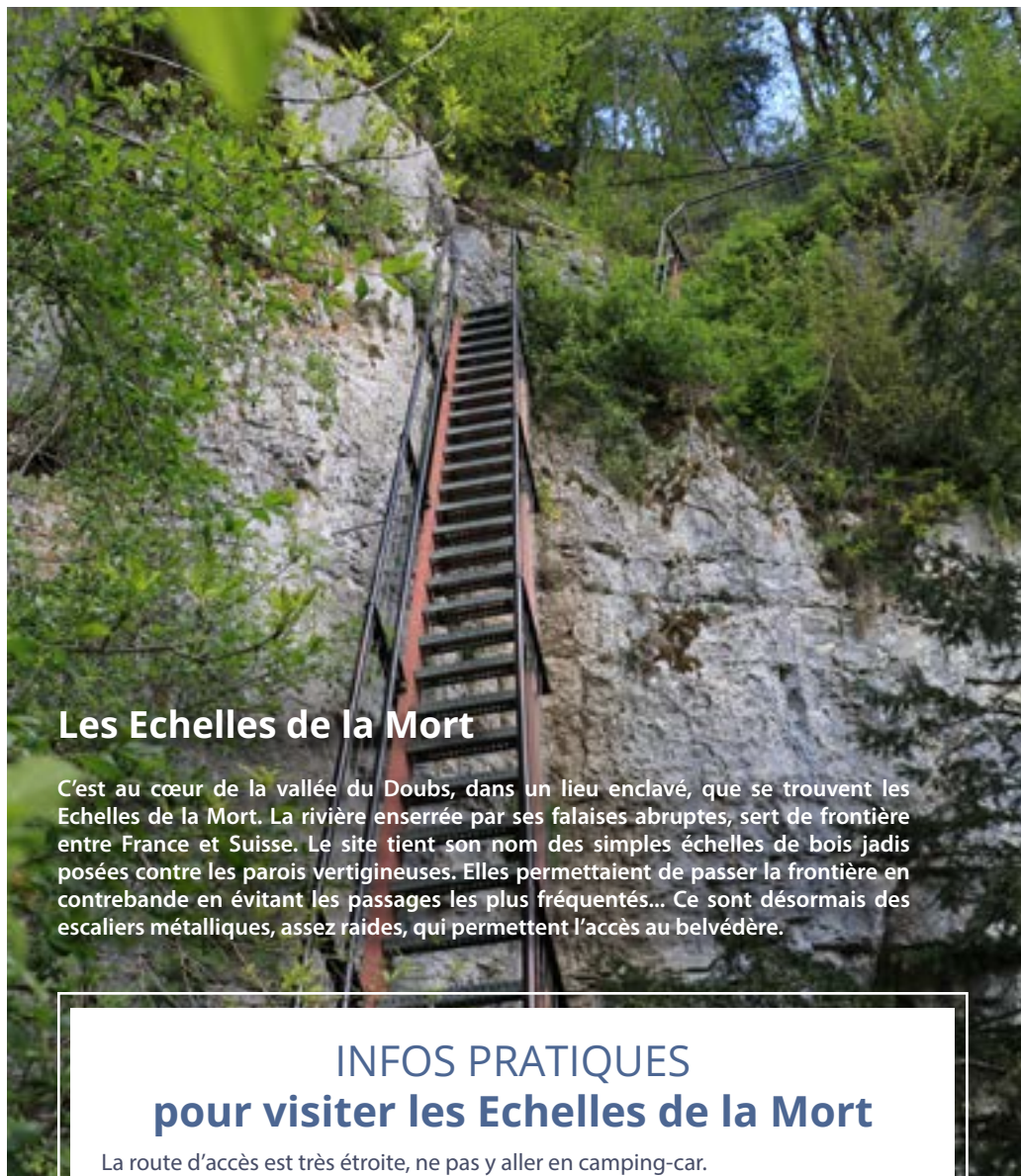
Le Cirque de Consolation

Temple de la mousse et de l'eau, laissez-vous embarquer par le bien-être qui règne dans le parc de Consolation. Les cascades ne manquent pas et la plus impressionnante au fond du cirque, vaut le détour après un orage ou un jour de pluie.

INFOS PRATIQUES pour visiter Consolation

Prévoir 2 heures de balade dans le Parc.
Plusieurs balades balisées sont proposées au départ du site de Consolation.
Sur place, petite restauration selon les saisons et tables de pique-nique.

SITES NATURELS **incontournables**



Les Echelles de la Mort

C'est au cœur de la vallée du Doubs, dans un lieu enclavé, que se trouvent les Echelles de la Mort. La rivière enserrée par ses falaises abruptes, sert de frontière entre France et Suisse. Le site tient son nom des simples échelles de bois jadis posées contre les parois vertigineuses. Elles permettaient de passer la frontière en contrebande en évitant les passages les plus fréquentés... Ce sont désormais des escaliers métalliques, assez raides, qui permettent l'accès au belvédère.

INFOS PRATIQUES **pour visiter les Echelles de la Mort**

La route d'accès est très étroite, ne pas y aller en camping-car.

Attention si vous êtes soumis au vertige.

Sur le site, se trouvent 3 échelles pour accéder au point de vue.

La via ferrata à proximité possède un accès spécifique et nécessite du matériel adapté.

SITES NATURELS incontournables

Le Vallon de Goumois

« La Perle Franco-Suisse », voilà comment on nomme ce village qui se trouve sur France et Suisse. Il est séparé par le Doubs qui fait frontière. Cette jolie vallée est le paradis des pêcheurs et des randonneurs.



INFOS PRATIQUES

Route panoramique à faire dans le sens Damprichard > Goumois, en passant par Charmavillers.

Les tourbières

Les tourbières, filles des glaciers, sont des écosystèmes fragiles et mystérieux. Aménagées pour être mieux préservées, elles hébergent une faune et une flore rares et menacées.



INFOS PRATIQUES

Empruntez les circuits de randonnées n°35 et 49. Le sentier n°37 est consacré au peintre Isenbart qui s'est inspiré des tourbières de Noël-Cerneux dans ses œuvres.



DÉCOUVREZ CES sites naturels d'exception

Profitez-en, admirez-les, mais ne laissez aucune trace de votre passage, sauf votre gratitude.

Vous évoluez dans des milieux naturels de moyenne montagne, prenez toutes les précautions qui garantissent votre sécurité et celles des autres.

NOTRE SÉLECTION de randonnées



1

La grotte de la Roche

Un vrai coup de cœur. On passe de la forêt, avec sa tuffière et sa cascade, aux falaises avec des points de vue de dingue. Les enfants, avec un bâton en guise d'épée, iront à l'assaut de la grotte où jadis il y avait un château...

N°73 - 11 km - 325 m de dénivelé - 3h30
Départ : Saint-Hippolyte, bureau de l'office de tourisme



2

Saut du Doubs - Châtelard

Le Saut du Doubs en point d'orgue et trois belvédères, dont 1 en Suisse accessible à l'aide d'une passerelle. Lac de Moron, barrage du Châtelot, sentier des crêtes. Un beau parcours pour les sportifs.

N°31 - 9 km - 789 m de dénivelé - 3h
Départ : parking des Vions, sur les hauteurs de Villers-le-Lac



3

Circuit des crêtes

Le point fort de cette randonnée ce sont les jolis points de vue et le coin pique-nique qui est tout trouvé, à mi-chemin, à l'arboretum de Montbéliardot.

N°42 - 9 km - 230 m de dénivelé - 3h
Départ : Plaimbois du Miroir



4

Waroly

Randonnée familiale au frais.

N°9 - 6 km - 150 m de dénivelé - 2h15
Départ à Orgeans



5

La Franco-Suisse

Rando en fond de vallée.

N°2 - 12 km - 220 m de dénivelé - 3h -
Départ de Goumois

TOUTES LES INFOS pour randonner

De remarquables points de vue, des espaces dégagés sur les plateaux, des endroits sauvages au fond des vallées du Doubs et du Dessoubre, vous allez en prendre plein les yeux !



75 circuits balisés à découvrir



Des **randos coup de cœur**, on en a plein !
Difficile de toutes les mettre dans cette petite page...
Alors retrouvez via ce code QR, les **fiches détaillées** de la plupart de nos **circuits balisés** et d'autres sélections.
■ 1 balisage jaune et bleu pour toutes les boucles de randonnées.



4 cartes d'itinéraires randos par secteur

Morteau



Le Russey



Maïche



Saint-Hippolyte



VTT

le circuit coup de cœur



La boucle du refrain

N°54 - 20 km - 670 m de dénivelé - 3h30 - Départ : Combe Saint-Pierre

«Une balade qui présente tous les bons ingrédients d'une rando VTT, aussi bien par les superbes points de vue, la qualité des sentiers que l'ambiance sauvage et nature pour se déconnecter le temps d'une échappée !»

Loïc, Vététiste passionné du Pays Horloger.

VTT / CYCLO

un terrain de jeu vallonné

Imaginez un peu le terrain de jeu qui vous attend ! Dans les montagnes du Jura, le Pays Horloger est bien vallonné, c'est la promesse de belles bosses et de quelques passages techniques !



Circuits VTT et vélo



Retrouvez via ce code QR, les **circuits VTT** et des suggestions de **parcours cyclo**.
Plus de 20 circuits balisés - 🚩 1 balisage à suivre.



3 cartes de circuits VTT par secteur

Morteau



Le Russey



Maïche



ITINÉRANCES sur la GTJ

La ou plutôt les Grandes Traversées du Jura (GTJ pour les connaisseurs) sont une exploration en itinérance des Montagnes du Jura. Cette immersion sportive peut se faire à pied, en VTT, en vélo, à cheval, et même en hiver : en raquettes, en ski de fond ou de randonnée !

La GTJ à pied

- ▣ 400 km de Mandeuire (Doubs) à Culoz (Ain).
- ▣ 22 étapes (20-25 km / jour en moyenne).
- ▣ Altitude mini : 235 m – Altitude maxi : 1720 m.
- ▣ Praticable d'avril à octobre.

Bon à savoir sur la portion Pays Horloger :

- Il existe deux variantes du tracé : une par Fournet-Blancheroche et une sur le val de Morteau.
- Vers le Pissoux, le passage vers « Gourdavis » a été supprimé pour passer par « chez Némorin ».



La GTJ VTT

- ▣ 425 km de Mandeuire (Doubs) à Culoz (Ain).
- ▣ 10 étapes (30-60 km par jour en moyenne).
- ▣ Altitude mini : 350 m – Altitude maxi : 1498 m.
- ▣ Praticable d'avril / mai à octobre.

Bon à savoir sur la portion Pays Horloger :

- Bornes recharge VTTAE Bosch à la Combe Saint-Pierre à Charquemont et à Espace Morteau.
- Boîte à outils en libre-service à Villers-le-Lac dans une boîte à lettres identifiée par le visuel de balisage GTJ.
- La Roue Carrée, réparateur itinérant de vélos, dans un rayon de 30 km autour de Morteau. Tél. 06 77 82 64 20.

Il existe une variante sur le val de Morteau qui emmène sur les hauteurs des Gras, vers le Nid du Fol.

Le Grand Tour du Doubs

Circuit cyclo en boucle de 384 km, l'un des plus beaux tours de France ! Il emprunte trois itinéraires remarquables : la GTJ cyclo (Grande Traversée du Jura), la P'tite GTJ et l'EuroVelo 6.



Salle hors sac / Départ VTT - Rando / Location VTT / Espace ludique enfant / Petite restauration



GIANT

City Maïche

Location & vente de vélos
Réparations toutes marques

2 Ter route de Frambouhans
les Bichets
25120 Maïche

www.giant-city-maiche.fr
Tél : 03 81 64 24 13

SENSATIONS

via ferrata des Echelles de la Mort

La via ferrata des Echelles de la Mort est plutôt technique et elle est, à n'en pas douter, la plus belle du secteur (en toute objectivité...).



Cette via ferrata vous promet une **vue magnifique sur les gorges du Doubs**. Vous pouvez aussi vous contenter des échelles, qui sont en réalité des escaliers. Mais pour le côté sportif, la via n'a pas son pareil. Les ponts de singe ne manquent pas d'ailleurs celui qui a 3 câbles vous paraîtra certainement interminable et bien mouvant, dévers, échelles, tyrolienne, etc. Vous y trouverez de quoi faire le plein de sensations.

Il faut compter entre 2 et 3 heures pour arriver au bout.

Alors novices et débutants, faites-vous accompagner par un guide, vous en profiterez ainsi pleinement en toute sécurité. Pour les initiés à la recherche de matériel, vous trouverez les informations dans les pages suivantes.



Terrains
d'Aventures

Laissez-vous guider !



Via-Ferrata, Escalade, Canyons, VTT, Randonnée ...



SCAN ME

Quentin Steiner

Guide de sports de pleine nature
Vente de matériels d'escalade

06 61 32 55 00

contact@terrainsdaventures.com

www.terrainsdaventures.com

Notre savoir au service de votre
passion! Corentin et Jean-François
à votre écoute pour vous conseiller
au mieux dans votre pratique
cycliste.



1 rue des pinsons 25210 Le Russey
03.81.67.04.51. contact: runnicycles@orange.fr

LOUEURS de matériel



Espace Morneau - Activités été

Vous souhaitez découvrir en toute sécurité une nouvelle activité ou vous perfectionner dans votre sport préféré ? Individuel ou groupe, adulte ou enfant ? Des moniteurs brevetés d'Etat vous proposent une large palette d'activités sportives : tir à l'arc, course d'orientation, randonnée nédestre...

MORTEAU
10 chemin du Breuille
☎ 03 81 67 48 72



Culture Vélo Morneau

En été, Culture Vélo vous propose de la location de VTT et vélos à assistance électrique. En hiver, place au ski de fond et aux raquettes... À la demi-journée, journée ou à la semaine, vous pourrez ainsi profiter en toute liberté et quelle que soit la saison, des circuits balisés de la destination.

MORTEAU
27 avenue Charles de Gaulle
☎ 03 81 67 22 09



Auberge Franc-Comtoise - Location de matériel

L'Auberge Franc-Comtoise vous propose de la location de raquettes et de VTT à la demi-journée, à la journée ou à la semaine. Vous pourrez donc profiter des sentiers balisés à proximité.

VILLERS-LE-LAC
55 route des Fins
☎ 03 81 68 01 85 -



Runnicycles

Location de VTT, matériel via ferrata, et matériel hiver : Skis de fonds, ski alpins, skis à roulettes, skis de randonnée, raquettes.

LE RUSSEY
ZA Les Butiques
☎ 03 81 67 04 51



Giant city Maîche

Envie de vous lancer dans l'univers du cyclisme ou d'acheter votre nouveau vélo ? Besoin d'une réparation vélo ? Expertise, passion, conseil, Giant City Maîche répondra à toutes vos demandes ! Vélo électrique, Route, VTT, nos gammes de vélos et d'équipements Giant répondront à toutes vos attentes.

MAICHE
2T Rue de Frambouhans
☎ 03 81 64 24 13

GUIDES accompagnateurs



Espace Morneau - Activités été

Vous souhaitez découvrir en toute sécurité une nouvelle activité ou vous perfectionner dans votre sport préféré ? Individuel ou groupe, adulte ou enfant ? Des moniteurs brevetés d'Etat vous proposent une large palette d'activités sportives : tir à l'arc, course d'orientation, randonnée nédestre...

MORTEAU
10 chemin du Breuille
☎ 03 81 67 48 72

GUIDES accompagnateurs



Terrains d'Aventures

Quentin vous accompagne pour vos activités de pleine nature : escalade, randonnée pédestre, raquettes, VTT, via ferrata, canyoning ... En famille ou entre amis, laissez-vous guider et vivez en toute sécurité une aventure sportive de découverte ou de perfectionnement adaptée à votre niveau.

PASSAVANT
1 Chemin des Sapins
☎ 06 61 32 55 00



Patrick - Accompagnateur en Moyenne Montagne

Partez à la découverte des paysages du massif Jurassien à pied, en VTT ou en raquettes avec Patrick, accompagnateur moyenne montagne diplômé.

MAICHE
☎ 03 81 64 11 88 -



Escal'ô

Julien vous fait partager sa passion et vous accompagne, en toute sécurité et pour tous les niveaux, dans vos activités de plein air : escalade, canyon, via-ferrata, VTT...

BOUSSIERES
10 rue des Frênes
☎ 06 74 26 72 56



Thibault Gladel - Accompagnateur en montagne

Accompagnateur en montagne, animateur nature (éco-interprète) et guide touristique depuis 2008, je fais découvrir la nature en randonnée, en raquettes ou en marche nordique, à tous les types de publics. Je propose également des animations nature pour les enfants, de la maternelle au lycée (centres d

MORTEAU
7, rue Gonsalve Pertusier
☎ 06 75 34 01 44



Roc Émotion

« Roc Emotion propose des sorties « spéléo » pour découvrir l'envergure et les mystères du monde souterrain. Soit à la demi-journée ou journée. Certaines sorties peuvent se faire en famille avec des jeunes enfants. Ces sorties ont lieu dans un périmètre proche du Pays Horloger.

LES GRAS
21 Rue des Jardins
☎ 06 81 62 49 21



École VTT du Val de Morneau

Encadrement de la pratique du VTT et du vélo de route. Guidage et découverte du Doubs Horloger et le long de la frontière franco-suisse. Des moniteurs diplômés sont à votre écoute pour vous garantir plaisir et progression quel que soit votre niveau.

VILLERS-LE-LAC
29 Rue du Neuf Clos
☎ 06 47 80 27 45



Philippe Beaul - Accompagnateur Randonnée

Philippe, accompagnateur diplômé vous propose des sorties nature ou sportives en famille ou en groupe (entreprises, team building) à la découverte des paysages et du patrimoine du massif du Jura. Organisation d'escape games, parcours aventure et chasse au trésor en extérieur pour adultes et enfants

MONTECHEROUX
30, Rue de Saint-Hippolyte
☎ 07 70 32 88 12

ACTIVITÉS ENFANTS pour les plus petits



Parcours accrobranche

Spécialement conçu pour les tout-petits, pas besoin de baudrier.

Combe Saint-Pierre à Charquemont,
tél. 03 81 68 65 50 et La Forêt de l'Aventure à
Morteau, tél. 03 81 67 48 72



Sur les pas d'Isenbart

Petite balade dans les tourbières au départ de Noël-Cerneux, suivre balisage n°37, jaune et bleu, 6,5 km, 2h30.



Ferme découverte

Immersion nature au milieu des bêtes, guidée avec passion par Dominique.

Ferme des Lessus au Barbois,
tél. 06 77 55 99 33



Dino zoo

Parc préhistorique pour toute la famille !

Dino zoo à Etalans,
tél. 03 81 59 31 31



Les Campagnes

Une quarantaine de jeux et activités pour s'amuser en famille

Parc de loisirs les Campains à Accolans,
tél. 06 73 84 87 57



Les Bisons

Visite du troupeau, en chariot, au plus près des impressionnants bisons et dégustation.

Les bisons du Sachuron à Damprichard
tél. 06 07 30 50 78

COMBE ST PIERRE

Station
Familiale
de Loisirs

AVRIL - MAI - JUIN de 13h à 17h

Mercredi, samedi,
dimanche, jours fériés
et 7j/7 pendant les vacances de Printemps

JUILLET - AOÛT 7j/7 de 10h à 18h

Accrobranche • VTT de descente

Rando pédestre et VTT

Deval'kart et Rollherbe

Structures gonflables

Tir à l'arc et biathlon

Via-ferrata

Restoration
sur place


Pays de
Malche

Station La Combe Saint Pierre - 25140 CHARQUEMONT

☎ 03 81 68 65 50 🌐 www.lacombesaintpierre.com

DINO-ZOO

PARC PRÉHISTORIQUE



ENTRE BESANÇON ET PONTARLIER - dino-zoo.com

ACTIVITÉS ENFANTS pour les plus grands



Canoë

Naviguez sur le Doubs, en eau vive ou en eau calme...

Contacts p.23.



Accrobranche

Plusieurs parcours pour tous les niveaux.

Combe Saint-Pierre, Charquemont,
tél. 03 81 68 65 50 / **Forêt de l'Aventure,**
Morteau, tél. 03 81 67 48 72



Tir à l'arc

Tir à l'arc en pleine nature.

Manon Loisirs Nature à Pierrefontaine-les-Varans,
tél. 03 81 56 30 04



Trottinette

Escapade en trottinette électrique.

Trott to do à Villers-le-Lac,
tél. 07 66 86 26 54



Kart

un circuit qui alterne entre des parties rapides et virages techniques.

Circuit de l'enclos à Septfontaine,
tél. 03 81 49 55 44



Chiens de traîneaux

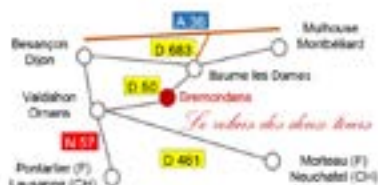
Activités estivales : kart, rando, etc.

Les Attelages de la Roche Percée à Pierrefontaine-les-Varans,
tél. 03 81 56 30 04

Le Relais des deux tours



Chambres d'hôtes de charme avec espace bien-être



Soirées étapes pour les professionnels
à BREMONDANS (centre)
www.lerelaisdesdeuxtours.fr
info@lerelaisdesdeuxtours.fr
Tel +33 (0)7 82 62 21 48
Tel +33 (0)6 89 59 40 32



ACTIVITÉS

pour se mettre au frais



Perché dans les arbres

Prenez de la hauteur dans les sapins avec l'acrobranche... amusez-vous !

- La Combe Saint-Pierre à Charquemont, tél. 03 81 68 65 50.
- La Forêt de l'Aventure à Morteau, tél. 03 81 67 48 72.



Sous terre

Avec une température qui tourne autour de 7°C, c'est du très frais qui vous attend au fond des grottes. Pensez à prendre une petite laine !

- Grottes de Réclère (Suisse), tél. 0041 32 476 61 55.
- Moulins souterrains du Col des Roches, Le Locle (Suisse), tél. 0041 32 889 68 92.
- Gouffre de Poudrey à Etalans, tél 03 81 59 22 57.



Au bord de l'eau

S'il est interdit de se baigner dans le Doubs en raison des nombreux barrages hydroélectriques, vous pourrez quand même profiter de la fraîcheur des rivières au bord de l'eau...

Au bord du Dessoubre, quelques places sont aménagées, simplement, pour profiter...



Balade Cirque de Consolation

Petite balade ressourçante au cœur de Consolation, à l'ombre des arbres.

Coucher de soleil

Assister à un coucher de soleil sur les hauteurs de nos montagnes... et très vite, le frais arrive.

ACTIVITÉS pour se mettre à l'eau



Canoë

- **Val de Morteau.** Location : CK Villers-le-Lac, tél. 07 70 61 25 34 / Espace Morteau, tél. 03 81 67 48 72.
- À **Goumois,** Location : Goumois Evasion, tél. 03 81 44 21 30.
- À **Saint-Hippolyte.** Location et accompagnement : CK Pont-de-Roide, tél. 03 81 92 27 04.



Paddle

- **Val de Morteau.** Location : CK Villers-le-Lac, tél. 07 70 61 25 34 Espace Morteau, tél. 03 81 67 48 72.



Canyoning


Les Chaudières, aux Gras, le site est idéal pour découvrir le canyoning en famille ou entre amis.

Accompagnement : Terrains d'Aventure, tél. 06 61 32 55 00 Escal'ô, tél. 06 74 26 72 56.



Piscines

- Centre nautique du Val de Morteau aux Fins, tél. 03 81 67 25 48.
- Complexe aquatique Cristallys à Maïche, tél. 03 81 64 24 24.



Pêche

Carte de pêche obligatoire pour pêcher en 2ème ou 1ère catégorie. Plus d'informations à l'office de tourisme ou sur geopeche.fr.

INSTANTS NATURE

les points de vue



Forêt de sapins, falaises, vallées... ces lieux habités par une faune et une flore caractéristiques de nos montagnes du Jura, se laissent observer patiemment. Installez-vous sur l'un de nos points de vue et imprégnez-vous du territoire.



La Roche du Prêtre Vue sur la vallée du Dessoubre, avec Consolation juste en dessous. 📍 Fuans.



Le Rocher du Bourbet
Vue sur la vallée du Dessoubre. 📍 Les Bréseux.



Les Taillards
Vue sur les méandres du Doubs. 📍 Villers-le-Lac.



Montaigu
Vue à 360° des Vosges aux Alpes. 📍 Valoreille.



Faux Verger
Vue à 360°, sur les Alpes par temps clair. 📍 Frambouhans.



La Cendrée
Vue sur la vallée de la Mort. 📍 Charquemont.





INSTANTS NATURE

pause pique-nique



C'est le moment de préparer son sac à dos et de s'installer en pleine nature pour un p'tit pique-nique.




Les coins pique-nique

-  Le Rocher du Bourbet, Les Bréseux pour apprécier le coucher de soleil.
-  Les 3 sapins au Russey pour être au frais.
-  La Nautique à Morteau pour un pique-nique en toute tranquillité proche de la ville.
-  Le long du Dessoubre, entre Saint-Hippolyte et le Pont Neuf pour faire des ricochets.



Les coins barbecue en pleine nature


On vous a trouvé des lieux aménagés, avec la grille, pour profiter d'un pique-nique amélioré où vous pourrez faire un feu et manger vos grillades. Tous ces lieux, gentiment mis à disposition n'exigent en échange que de respecter la nature environnante et de repartir avec ses déchets.

-  Parking Usine du Refrain, sur la commune de Charquemont. Du 3 en 1 avec la grille au parking, celle de la Charbonnière du Bas et enfin la dernière à la Roche aux chevaux.
-  Arboretum de Montbéliardot.
À la sortie de Montbéliardot direction Bonnetage
-  Etang du Bois du Roy, Tréviillers



PATRIMOINE

Cités de caractère



Saint-Hippolyte

L'animation de la cité tout comme son patrimoine se concentrent autour d'une charmante place, et invitent à s'y arrêter. Arpentez son passé médiéval avec l'église, les ruelles, l'ancien Couvent, la Chapelle...




Grand'Combe-Châteleu

Découvrez l'architecture rurale si caractéristique de nos montagnes du Jura, avec les nombreuses fermes comtoises, typiques avec leur grande toiture et cette cheminée qu'on appelle un tué (ou tuyé).



Le Bizot

Au cœur de ce petit village, découvrez des fermes comtoises, une église Saint-Georges du XV^e siècle et, plus surprenant, un ancien tribunal dans lequel se trouve aujourd'hui un café éco-citoyen.



Morteau

Ce village ou plutôt désormais cette ville de caractère doit son essor aux moines clunisiens. Depuis l'église, on remarque les méandres dolents et paresseux du Doubs qui caractérisent le nom de la cité "Mortes eaux".



Gîte avec
Jacuzzi,
massage
relaxant et
afterwork



M

Moulins souterrains
du Col-des-Roches

**Partez à la découverte d'un monde souterrain
fascinant & unique en Europe !**

Col 23 - 2400 Le Locle - www.lesmoulins.ch

PATRIMOINE

savoir-faire et artisanat



Musée de la vie d'antan

C'était comment la vie avant ? Les foins, l'école, les moissons... Plongez dans les modes de vie des anciens paysans de nos montagnes du Jura.

À Montlebon, tél. 03 81 67 30 72

**Les musées
du Pays Horloger →**



L'Orlogeur

Un atelier où résonnent les tic-tac des horloges et pendules. François vous partage son savoir-faire et ses connaissances sur l'histoire locale.

Hameau les Maisons Dessous aux Ecorces, tél. 06 32 96 13 09

**Les artisans
du Pays Horloger →**



Fruitière

Incontournable produit local, le Comté se déguste mais il se visite aussi ! Découvrez le monde coopératif de ce fromage dans une fruitière ouverte à la visite.

**Les fruitières
du Pays Horloger →**



Le Mont de Fuans

RESTAURANT



03 81 43 51 29 | contact@lediamantbleu.com

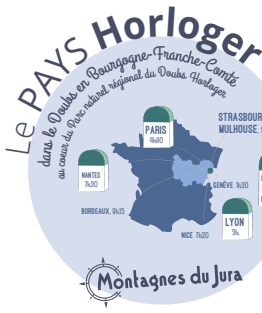
Le Mont de Fuans | 25390 FUANS

BATEAUX DU SAUT DU DOUBS



Réservez sur sautdudoubs.fr


03.81.68.13.25



Une destination au cœur du Parc naturel régional du Doubs Horloger dans les Montagnes du Jura



Retrouvez davantage d'informations
dans nos guides, nos bureaux et sur notre site internet.



Morteau, Place de la Halle,
tél. 03 81 67 18 53



Maïche, Rue du Général de Gaulle,
tél. 03 81 64 11 88



Villers-le-Lac, Rue Berçot,
Fermé temporairement



Saint-Hippolyte, Place de l'Hôtel de Ville,
tél. 03 81 96 58 00 (fermé en hiver)

Retrouvez-nous sur
www.pays-horloger.com

@destinationpayshorloger

#payshorloger



Nos choix écoresponsables appliqués aux éditions :

- Utilisation de format standard
- Choix graphiques sobres
- Collaboration avec un imprimeur éco-certifié
- Démarche d'impressions raisonnées
- Ciblage lors de la distribution et la diffusion
- Optimisation des emballages et du transport
- Recyclage des éditions en fin de vie
- Sensibilisation des publics

L'ABSINTHE RESTAURANT DU SAUT DU DOUBS

À deux pas de la cascade, nos terrasses ombragées vous offrent une vue inoubliable sur les bassins du Doubs. Dégustez nos absinthes à la fontaine, élaborées artisanalement dans notre distillerie, avant d'apprécier votre repas aux saveurs comtoises. Sur présentation du guide, un café vous est offert avec votre plat.

Ouvert de Pâques à la Toussaint
Week-ends et jours fériés
Tous les jours en Juillet & Août
www.sautdudoubsresto.com
06 16 03 44 39



Le domaine de l'Authentique

Cabanes
de luxe



Chambres
d'hôtes




MME PAGNOT Céline
4 bis, rue du Lieutenant Colonel-Loichot
25140 Fournet-Blancheroche

03 81 68 23 41 / 06 71 92 61 37

pagnot.stephane@wanadoo.fr
www.chambres-hotes-lauthentique.com

Val de Consolation

Site remarquable des Montagnes du Jura




**DÉCONNECTEZ
CONTEMPLER
PRÉSERVEZ
VIVEZ L'INSTANT**



SITE ACCESSIBLE GRATUITEMENT TOUTE L'ANNÉE

ACCUEIL TOURISTIQUE - BOUTIQUE - PETITE RESTAURATION
HÉBERGEMENT - ANIMATIONS et ÉVÈNEMENTS

Toutes les informations sur les réseaux sociaux et sur le site internet :



**CONSO
LATION**
Val, Parc et Monastère