Bienvenue sur le Plateau de Maîche

Situé au tout début de la chaine de Jura, le plateau de Maîche est un superbe terrain de jeu pour la pratique du VTT. Montez sur votre VTT et partez à la découverte de paysages mêlant forêts et vertes prairies.

Vous aurez sûrement l'occasion de croiser la Montbéliarde, la race de vache laitière locale, célèbre pour la fabrication du Comté.

Pour les plus sportifs d'entre vous, pédaler dans la vallée des Echelles de la Mort, lieu mythique de la contrebande, vous donnera accès aux plus beaux paysages et points de vue de la région.

Sept circuits VTT de différents niveaux vous sont présentés sur cette page.

Circuit n°54 - Le Refrain

- Départ : **Combe Saint-Pierre**
- Dénivelé : **670 m**
- Durée : **3H30**
- Distance : **20 km**

C'est définitivement le parcours pour découvrir toutes les plus belles curiosités de la vallée du Doubs ! Un joli chemin vous guidera jusqu'au point de vue impressionnant des Echelles de la Mort pour ensuite continuer à descendre jusqu'au bord de la rivière. La montée progressive se fait principalement sur une petite route pour atteindre les falaises de la Cendrée.

Circuit n°17 - Tour de Maîche

- Départ : **Maîche (Camping)**
- Dénivelé : **390 m**
- Durée : **2H00**
- Distance : **14 km**

Une balade sportive sur les hauteurs de Maîche passant par les principaux points de vue, du belvédère de la Roche de Ruan au Mont Miroir puis en se laissant rouler par la belle descente sous le belvédère de Mont Joie.

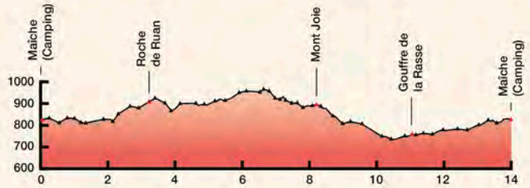

Circuit n°18 - La Franco-Suisse

- Départ : **Damprichard**
- Dénivelé : **700 m**
- Durée : **4H00**
- Distance : **25 km**

Ce parcours s'adressant au sportif, vous découvrirez toute la beauté de la vallée du Doubs, un passage du coté Helvétique au village de Goumois en suivant la rivière jusqu'à La Goule pour remonter ensuite par les chemins forestiers sur le plateau Maîchois.

Circuit n°19 - La Faux Verger

- Départ : **Maîche (Camping)**
- Dénivelé : **500 m**
- Durée : **3H15**
- Distance : **26 km**

Cette boucle roulante vous fera découvrir le plateau Maîchois caractérisé par sa succession de prairies et de petites forêts. L'ascension jusqu'au Faux Verger vous offrira un panorama à 360° sur toutes les chaines de montagnes environnantes.

Circuit n°30 - La Voie du Tacot

- Départ : **Maîche (Camping)**
- Dénivelé : **130 m**
- Durée : **1H00**
- Distance : **10 km**

Après avoir gravis une première montée sur la route, cette boucle empruntant l'ancienne voie du train vous fera cheminer entre piste large, prairie, et sentier monotrace pour une découverte du VTT ou pour profiter d'une balade en famille.

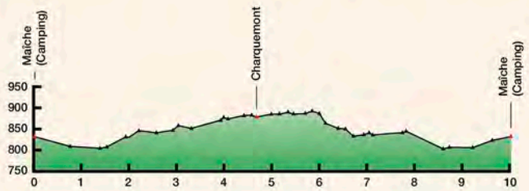

Circuit n°53 - Les Crêtes

- Départ : **Combe Saint-Pierre**
- Dénivelé : **400 m**
- Durée : **3H00**
- Distance : **21 km**

Après avoir traversé le bois des Rachottes au départ de la Combe Saint-Pierre, cette boucle vous dévoilera les zones humides du territoire en passant par la Tourbière de la Seigne des Guinots. Une fois le hameau des Marchands atteint vous longerez la crête jusqu'à Fournet-Blancheroche tout en contemplant le magnifique panorama sur la Suisse voisine.

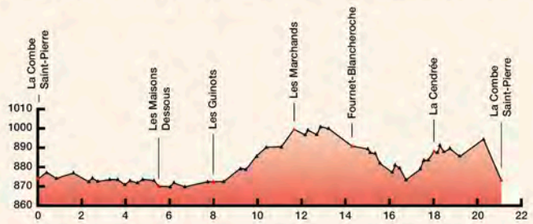

Circuit - XC kid

- Départ : **Combe Saint-Pierre**
- Dénivelé : **50 m**
- Durée : **30 min**
- Distance : **3 km**

Une petite boucle technique et ludique dans la magnifique forêt des Rachottes. Ce parcours en sentier monotrace réveillera peut-être l'âme d'enfant qui sommeille toujours en vous !

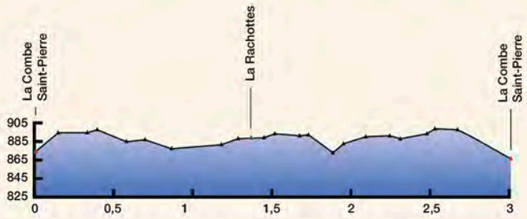

La Grande Traversée du Jura

L'itinéraire de la Grande Traversé du Jura parcourt le territoire Maîchois de Montandon à Fournet-Blancheroche.
Cette traversée de 380 km jalonnée d'auberges, de campings, de gîtes et d'hôtels est à effectuer en plusieurs étapes au gré de sa forme.

le balisage de la GTJ

La Ronde des Gabelous

Cette boucle de 250 km en 7 étapes au départ de Morteau ou de Saint-Ursanne (en Suisse) vous fera replonger dans l'histoire des contrebandiers. Au cours de votre patrouille transfrontalière autour du Doubs, vous traverserez plusieurs cités chargées d'histoire comme la Chaux-de-Fonds ou Le Locle et découvrirez de nombreux points de vue panoramiques sur les paysages de montagne environnants.

Renseignements auprès des Offices de Tourisme.

La Ronde des Gabelous:
www.lescheminsdelacontrebande.com

Grande Traversée du Jura:
www.gtj.asso.fr

Parcours VTT **Plateau de Maîche**

Intertrace © 06/2020 Intertrace - 03 29 55 02 38 Tous droits réservés

Destination PAYS HORLOGER prenez le temps... Les Montagnes du Jura

Renseignements Office de Tourisme du Pays Horloger

- Office de Tourisme de Maîche
Place de la Mairie
25120 Maîche
Tél. 03 81 64 11 88

www.pays-horloger.com

Communauté de Communes du Pays de Maîche

www.ccpaysmaiche.fr

C.C.P.M.

Plateau de Maîche

MAÎCHE
MONTANDON
LES PLAINS-ET-GRANDS-ESSARTS
La Monnoise
THIÉBOUHANS
TRÉVILLERS
FESSEVILLERS
Ferrières-le-Lac
LES BRÉSEUX
La Seigne
Montjoie
Roche de Ruan
Cernay l'Église
Orgeans-Blanchefontaine
MANCENANS-LIZERNE
Rombeaux
Le Faux Verger
FRAMBOUHANS
LES ÉCORCES
La Fontenotte
Les Prés
CHARQUEMONT
Les Fourneaux
Le Cratot
La Chaux
La Combe St-Pierre
ManiaPark
Les Rachottes
Le Vaudey
Le Creux de Charquemont
Les Maisons Dessous
Tourbière
Les Guinots
FOURNET-BLANCHEROCHE
Le Mont de Pré
Les Ellavines
Le Russey
Les Marchands
GRAND'COMBE-DES-BOIS
Le Barboux
DAMPRICHARD
CHARMAUVILLERS
Les Seignes
La Seignotte
La Montée
Rangevillers
Le Château de Paille
Le Boulois
Creux Gernet
URTIÈRE
Le Vieux Puits
GOUMOIS
Belfond
Valoreille
LE NOIRMONT
LES BOIS
Lac de Biaufond
Le Doubs
FRANCE
SUISSE
Vers Pont-de-Roide
Vers Saint-Ursanne
St-Hippolyte
Vers Parcours 52
Vers Morteau
Étang du Bois du Roy
Chapelle
Côte
DH
XC
GR 5
D 437
D 414
D 457

LÉGENDE

- Point de départ
- Numéro au départ
- Office de Tourisme
- Camping
- Hébergement
- Restauration
- Gîte d'étape
- Aire de pique-nique
- Site remarquable
- Point de vue
- Table d'orientation
- Grande Traversée du Jura
- Ronde des Gabelous
- Liaison
- Frontière franco-suisse

LE BALISAGE

Les différents circuits sont repérés par des numéros de couleur qui indiquent leur difficulté.

Vert : très facile — **Bleu** : facile
Rouge : difficile — **Noir** : très difficile

Direction — Circuits sur ce parcours

Liaison

Prudence Ralentir

Fausse Route

LES CIRCUITS VTT

Circuit	Nom	Départ	Distance	Dénivelé +
17	Tour de Maîche	Maîche (Camping)	14 km	390 m
18	La Franco-Suisse	Damprichard	25 km	700 m
19	Le Faux Verger	Maîche (Camping)	26 km	500 m
30	La Voie du Tacot	Maîche (Camping)	10 km	130 m
53	Les Crêtes	Combe Saint-Pierre	21 km	400 m
54	Le Refrain	Combe Saint-Pierre	20 km	670 m
XC KID	XC KID	Combe Saint-Pierre	3 km	50 m

CODE DU VETETISTE

Les recommandations pour bien vivre à VTT

Le Vélo Tout Terrain comme on veut ! mais…

- Empruntez les chemins balisés pour votre sécurité et respectez le sens des itinéraires.
- Ne surestimez pas vos capacités et restez maître de votre vitesse.
- Soyez prudent et courtois lors des dépassements ou croisements de randonneurs car le piéton est prioritaire.
- Pour les parcours passant par un tunnel, prévoyez un éclairage.
- Contrôlez l'état de votre VTT et prévoyez ravitaillement et accessoires de réparation.
- Si vous partez seul, communiquez votre itinéraire à votre entourage.
- **Le port du casque est fortement recommandé (obligatoire pour les moins de 12 ans).**
- Respectez les propriétés privées et les zones de cultures.
- Attention aux engins agricoles et forestiers.
- Refermez les barrières.
- Evitez la cueillette sauvage de fleurs, fruits et champignons.
- Ne troublez pas la tranquillité des animaux sauvages.
- Gardez vos détritus, soyez discret et respectueux de l'environnement.
- Soyez bien assuré.

Intertrace © 06/2020 Intertrace - 03 29 55 02 38 Tous droits réservés