Le Plateau de Maîche entre
Vallées du Doubs et du Dessoubre

Au coeur du massif jurassien et du Pays Horloger, situé entre deux vallées encaissées et le vallon de Goumois, le plateau de Maiche est un plateau calcaire de moyenne montagne dont les chaînons boisés culminent à une altitude voisine de 1050 mètres. Traditionnellement terre d'élevage et berceau du cheval comtois, le plateau est aussi la terre d'élection de la vache Montbéliarde qui, avec ou sans clarine, anime un décor champêtre parsemé de grandes gentianes jaunes.
Ces paisibles troupeaux, les murs en pierres sèches, les grosses fermes comtoise à tuyé, les forêts de sapins, les étangs et tourbières... plantent le décor à de nombreuses randonnées balisées qui combleront les randonneurs avides de découvertes. Pour des randonnées plus sportives avec un dénivelé plus important, de nombreux itinéraires mèneront le randonneur dans les vallées sauvages du Doubs et du Dessoubre. Les rivières, les cascades, les escarpements rocheux et autres gorges sauvages agrémenteront alors les nombreuses excursions.

1 La Roche du Ruan

KM 9 — 3H00 — 200 m — N47°15'819 E6°48'516

Départ : *Office de tourisme Maiche*
Autres Départs possibles : *Eglise - Cernay*

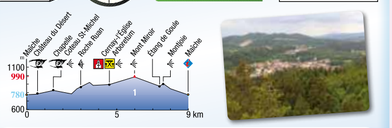

A Voir :
Sentier du Coteau **St-Michel** (sentier thématique et belvédère sur Maiche)
Belvédère Roche de **Ruan** - Eglise et arboretum de **Cernay** l'Eglise
Point de vue du **Bois Dessus** - Point de vue du **Mont Miroir**
Point de vue de **Montjoie**.

2 Par le Faux Verger

KM 13 — 3H30 — 360 m — N 47°15'819 E6°48'516

Départ : *Office de tourisme Maiche*

A Voir :
Le Faux Verger, point de vue à 360°, par temps clair sur les alpes bernoises et les Vosges fontaine Godard.

Vue sur les Alpes bernoises

F.V Balade au Faux Verger

KM 1,5 — 0H45 — 40 m — N 47°13'575 E6°45'342

Départ : *Vers maison du Faux Verger*

3 La Vallée de la Mort

KM 8 — 3H00 — 420 m — N 47°11'753 E6°51'731

Départ : *Le Bois de la Biche Parking du restaurant Charquemont*



A Voir :
Belvédère de la **Cendrée**, vue sur le Doubs et la **Suisse** - Vallée de la Mort, bords du **Doubs** - Le Refrain, exposition permanente - Echelles de la Mort.

4 Les bords du Doubs

KM 8 — 2H30 — 280 m — N 47°11'119 E 6°52'238

Départ : *Parking des échelles de la Mort*

A Voir :
Echelles de la Mort - Belvédère des Echelles - Ruines des **Charbonnières**
Bords du **Doubs**.

5 Les bords du Dessoubre

KM 13,5 — 3H30 — 380 m — N47°14'430 E6°43'528

Départ : *Mont de la chapelle, Salle des fêtes Mont de Vougney*

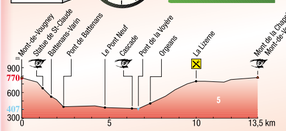

Possibilité de scinder cette boucle en 2 par le sentier "Orgeans-Battenans" : 2 boucles d'environ 10 km.

A Voir :
Bords du **Dessoubre** - Cascade - Statue de **St-Claude**
Panorama sur la vallée du **Dessoubre**.

6 Du plateau vers la rivière

KM 21 — 6H00 — 500 m — N47°15'819 E6°48'516

Départ : *Office de tourisme Maiche*
Autres Départs possibles : *Les Bréseux*

A Voir :
Église des **Bréseux** - Rochers du **Bourbet**
Grottes de **Waroly** - Ruisseau et cascades
de **Waroly** - Bords du **Dessoubre**.

7 Le Puits du Glaçon

KM 10 (11Km depuis les Ecorces) — 2H30 — 100 m — N47°13'110 E6°45'585

Départ : *Mairie Frambouhans*
Les Ecorces, lieu-dit « Les fourneaux »

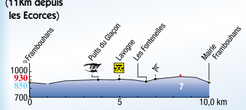

A Voir :
Grotte du Puits du **Glaçon** - **Lavogne** Abreuvoir pavé - Vue depuis la crête, vue sur les **Alpes** par temps clair et sur le plateau de **Belleherbe**.

8 Les Étangs du Bois du Roy

KM 6,5 — 2H00 — 80 m — N47°16'558 E6°52'324

Départ : *Place du village Trévillers*

Possibilité de marcher seulement le long des étangs du Bois du Roy : boucles de 1 à 2 km.

A Voir :
Vue sur le plateau Étangs du Bois du Roy.

9 Waroly

KM 5,5 — 2H00 — 150 m — N 47° 15' 485 E 6° 44' 403

Départ : *Place du village Orgeans*

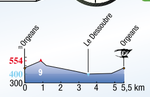

A Voir :
Ruisseau et cascades de **Waroly** - Bords du **Dessoubre**.

56 La Cendrée

KM 7,5 — 2H00 — 190 m — N47°12'169 E6°50'256

Départ : *Parking Combe St-Pierre Charquemont*

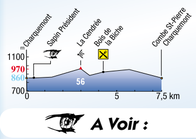

A Voir :
Sapin Président - Point de vue de la **Cendrée**.

57 Le Peu

KM 5,5 — 2H00 — 160 m — N47°12'169 E6°50'256

Départ : *Parking Combe St-Pierre Charquemont*

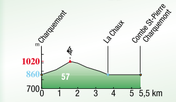

A Voir :
Point de vue du **Peu**.

58 La Perle franco-suisse

KM 12 — 3H00 — 220 m — N47°15'394 E6°57'327

Départ : *Maison des expositions Goumois*

A Voir :
Bords du Doubs site de la **Goule** et du Bief d'**Etoz** réserve forestière du **Theusseret** - Ruines de moulin.
(Pensez à prendre vos papiers d'identité pour le passage de frontière).

59 Le Circuit des Tourbières

KM 27,5 — 6H30 — 150 m — N47°13'110 E6°45'585

Départ : *Eglise Frambouhans*
Autres Départs possibles : *Le Russey, Les Fontenelles*

A Voir :
Les tourbières du Plateau
Différents points de vue sur le plateau, la suisse et les alpes Bernoises.

81 Sur les pas de JJ Rousseau

KM 2,80 — 1H00 — 90 m — N47°14'473 E6°57'819

Départ : *Parking du stade nautique des Seignottes Goumois*

A Voir :
Vue sur le Doubs - Sentier botanique et thématique.

82 Les Charbonnières

KM 4,5 — 2H00 — 250 m — N47°12'422 E6°53'260

Départ : *Les Essarts Cuenot Charmauvillers*
Prendre route à droite avant Charmauvillers depuis Damprichard.

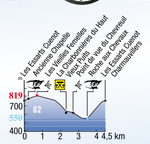

A Voir :
Belvédère des Vieilles Femelles - La Charbonnière du Haut
Point de vue du Chevreuil - Roche aux Chevaux - Champs du **Doubs**.

83 Sur le Mont

KM 11,5 — 4H00 — 480 m — N47°15'394 E6°57'327

Départ : *Maison des expositions Goumois*

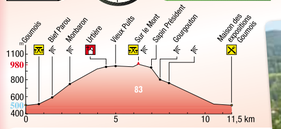

A Voir :
Point de vue du Bief **Parou**, Point de Vue de **Montbaron**
Chapelle d'Urtière - Point de vue de Gourgouton.

84 Les Seignes

KM 3,5 — 1H30 — 140 m — N47°14'385 E6°52'560

Départ : *Eglise Damprichard*

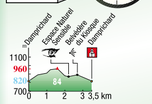

A Voir :
Vue sur la Crête - Espace Naturel Sensible des **Seignes** Belvédère du Kiosque.

85 Les Combes

KM 10,5 — 3H00 — 160 m — N47°14'385 E6°52'560

Départ : *Eglise Damprichard*
Autres Départs possibles : *Belfays*

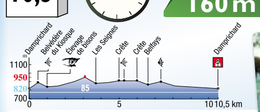

A Voir :
Belvédère du Kiosque - Élevage de bisons - Vue depuis la crête
Point de vue de **Belfays**.

86 La Guêpe

KM 7,5 — 3H00 — 300 m — N47°9'18.7 E6°50'39.0

Départ : *Parking de l'hôtel-restaurant La Rasse / Fournet-Blancheroche*

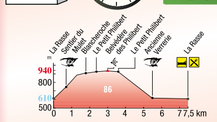



A Voir :
Vallée du **Doubs** - Point de vue des Philibert
Ancienne Verrerie.

87 Derrière le Mont

KM 5 — 2H00 — 150 m — N47°16'507 E6°54'544

Départ : *Vers l'Eglise Fessevillers*



A Voir :
Église de Fessevillers, tombe des maitres verriers - Point de vue de **Montsassier**
Arbre remarquable - Point de vue de la Côte.

88 Le Plain

KM 9 — 3H00 — 500 m — N47°16'507 E6°54'544

Départ : *Vers l'Eglise Fessevillers*

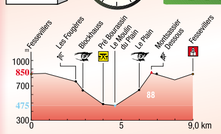

A Voir :
Église de **Fessevillers**, tombe des maitres verriers - Belvédère des **Fougères** - Bords du **Doubs** (Moulin du Plain) - Point de vue de **Montsassier**.

89 Biaufond

KM 17,5 — 5H00 — 420 m — N 47°10'590 E6°49'283

Départ : *Eglise Fournet Blancheroche*

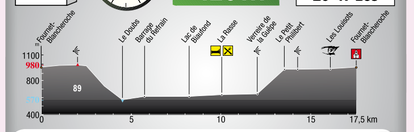

A Voir :
Belvédères de la **Cendrée**, vue sur le **Doubs** et la **Suisse** - Vallée de la Mort, bords du **Doubs** - Barrage du Refrain - Lac de **Biaufond** - La Rasse
Ruines de la verrerie - Belvédère des **Philibert**
Les Louisots, ferme découverte.

Légende

- Départ / Arrivée
- Office de tourisme
- Parking
- Hôtel
- Restauration
- Aire de pique-nique
- Centre Equestre
- Chapelle
- Eglise, basilique
- Curiosité
- Table d'orientation
- Point de vue

Difficulté des sentiers

- Facile
- Moyen
- Sportif
- Sportif avec passages techniques

Numéros utiles

- Météo France : 32 50
- Secours : 112

Le Plateau de Maîche entre
Vallées du Doubs et du Dessoubre

Le Pays Horloger

Aux confins des Montagnes du Jura, le Pays Horloger vous invite à découvrir le cataclysme de ses paysages, à rencontrer les savoir-faire locaux, à savourer les produits du terroir (saucisse de Morteau, Comté...), et à bien d'autres surprises.

Communauté de Communes de Saint-Hippolyte
St-Hippolyte
Communauté de Communes entre Dessoubre et Barbèche
Bellherbe
Maîche
Communauté de Communes du Pays de Maîche
Le Russey
Communauté de Communes du Plateau du Russey
Morteau
Communauté de Communes du Val de Morteau
5 km

? Renseignements Offices de Tourisme

- Office de Tourisme de Maîche-Le Russey
Place de la mairie
25190 MAICHE
Tél. 03 81 64 11 88

www.randonnee.pays-horloger.com

Rando Pédestre © 06/2013 Interface: 03 29 69 32 81 - Crédit photos: CCSH et OSH
Opération soutenue par l'Etat
Fonds National d'Aménagement et de Développement du Territoire

Le Plateau de Maîche entre
Vallées du Doubs et du Dessoubre

Les *Sentiers Pédestres* en *Pays Horloger*

Bienvenue en
PAYS HORLOGER

Une destination authentique et préservée, au coeur des Montagnes du Jura

une destination Montagnes du jura

Le Plateau de Maîche entre Vallées du Doubs et du Dessoubre

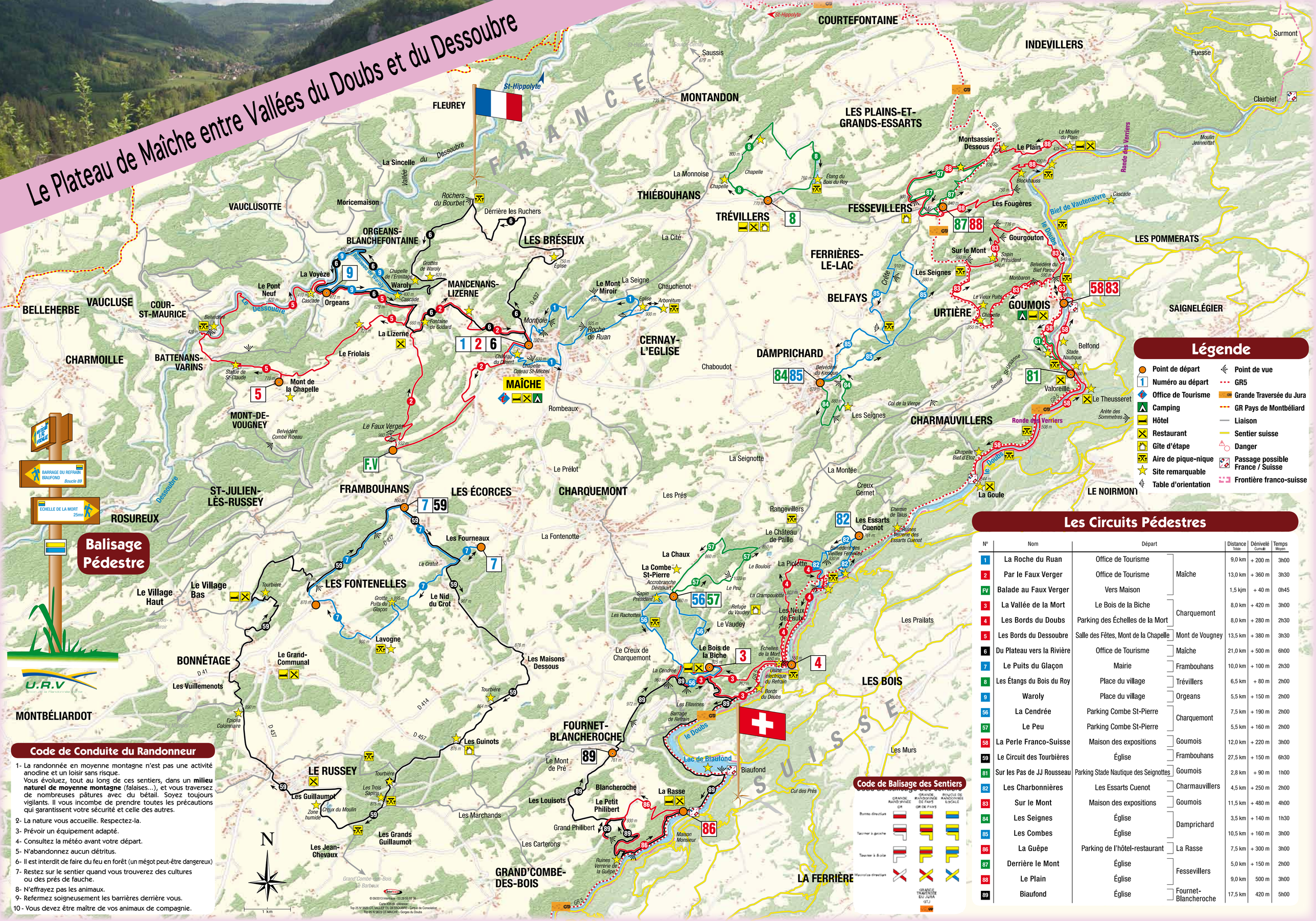

Légende

- Point de départ
- Numéro au départ
- Office de Tourisme
- Camping
- Hôtel
- Restaurant
- Gîte d'étape
- Aire de pique-nique
- Site remarquable
- Table d'orientation
- Point de vue
- GR5
- Grande Traversée du Jura
- GR Pays de Montbéliard
- Liaison
- Sentier suisse
- Danger
- Passage possible France / Suisse
- Frontière franco-suisse

Les Circuits Pédestres

N°	Nom	Départ		Distance Totale	Dénivelé Cumulé	Temps Moyen
1	La Roche du Ruan	Office de Tourisme	Maîche	9,0 km	+ 200 m	3h00
2	Par le Faux Verger	Office de Tourisme	Maîche	13,0 km	+ 360 m	3h30
FV	Balade au Faux Verger	Vers Maison	Maîche	1,5 kjm	+ 40 m	0h45
3	La Vallée de la Mort	Le Bois de la Biche	Charquemont	8,0 km	+ 420 m	3h00
4	Les Bords du Doubs	Parking des Échelles de la Mort	Charquemont	8,0 km	+ 280 m	2h30
5	Les Bords du Dessoubre	Salle des Fêtes, Mont de la Chapelle	Mont de Vougney	13,5 km	+ 380 m	3h30
6	Du Plateau vers la Rivière	Office de Tourisme	Maîche	21,0 km	+ 500 m	6h00
7	Le Puits du Glaçon	Mairie	Frambouhans	10,0 km	+ 100 m	2h30
8	Les Étangs du Bois du Roy	Place du village	Trévillers	6,5 km	+ 80 m	2h00
9	Waroly	Place du village	Orgeans	5,5 km	+ 150 m	2h00
56	La Cendrée	Parking Combe St-Pierre	Charquemont	7,5 km	+ 190 m	2h00
57	Le Peu	Parking Combe St-Pierre	Charquemont	5,5 km	+ 160 m	2h00
58	La Perle Franco-Suisse	Maison des expositions	Goumois	12,0 km	+ 220 m	3h00
59	Le Circuit des Tourbières	Église	Frambouhans	27,5 km	+ 150 m	6h30
81	Sur les Pas de JJ Rousseau	Parking Stade Nautique des Seignottes	Goumois	2,8 km	+ 90 m	1h00
82	Les Charbonnières	Les Essarts Cuenot	Charmauvillers	4,5 km	+ 250 m	2h00
83	Sur le Mont	Maison des expositions	Goumois	11,5 km	+ 480 m	4h00
84	Les Seignes	Église	Damprichard	3,5 km	+ 140 m	1h30
85	Les Combes	Église	Damprichard	10,5 km	+ 160 m	3h00
86	La Guêpe	Parking de l'hôtel-restaurant	La Rasse	7,5 km	+ 300 m	3h00
87	Derrière le Mont	Église	Fessevillers	5,0 km	+ 150 m	2h00
88	Le Plain	Église	Fessevillers	9,0 km	500 m	3h00
89	Biaufond	Église	Fournet-Blancheroche	17,5 km	420 m	5h00

Code de Conduite du Randonneur

1- La randonnée en moyenne montagne n'est pas une activité anodine et un loisir sans risque.
Vous évoluez, tout au long de ces sentiers, dans un **milieu naturel de moyenne montagne** (falaises...), et vous traversez de nombreuses pâtures avec du bétail. Soyez toujours vigilants. Il vous incombe de prendre toutes les précautions qui garantissent votre sécurité et celle des autres.

2- La nature vous accueille. Respectez-la.

3- Prévoir un équipement adapté.

4- Consultez la météo avant votre départ.

5- N'abandonnez aucun détritus.

6- Il est interdit de faire du feu en forêt (un mégot peut-être dangereux)

7- Restez sur le sentier quand vous trouverez des cultures ou des prés de fauche.

8- N'effrayez pas les animaux.

9- Refermez soigneusement les barrières derrière vous.

10 - Vous devez être maître de vos animaux de compagnie.