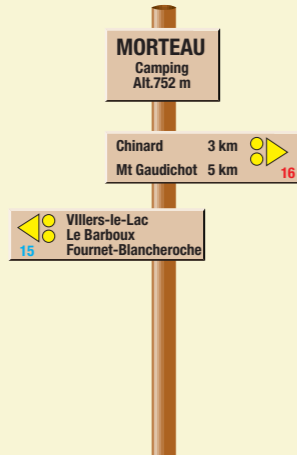


Bienvenue dans le Val de Morteau

où les communes : Le Bélieu, Les Combes, Les Fins, Grand'Combe-Châteleu, Les Gras, Montlebon, Morteau et Villers-le-Lac ont le plaisir de vous accueillir. Le long des circuits de VTT découvrez ou redécouvrez sites et curiosités qui font toute l'originalité de nos paysages.

Un vaste réseau d'itinéraires est balisé en ligne. Il vous permet d'établir vous-même votre trajet selon votre goût et votre disponibilité, de quelques heures à plusieurs jours. Des hébergements, auberges et restaurants de toutes catégories jalonnent les parcours. La liste est disponible auprès des Offices de Tourisme.

Six circuits sélectionnés, balisés en boucle, sont repérés par des numéros. Le détail vous est donné sur cette page.



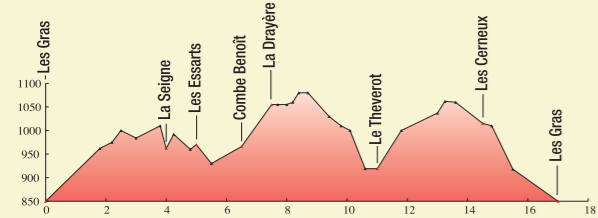
Le Balisage des circuits du Val de Morteau



Circuit n°13 - Les Gras

- Départ : Les Gras
- Distance : 17 km
- Dénivelé : 510 m
- Durée approximative : 2h30

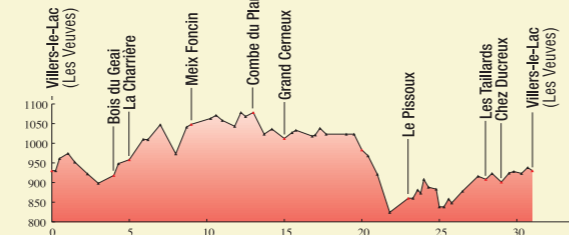
Au départ du village des Gras, ce circuit sportif vous conduira dans les forêts et pâturages typiques du Val de Morteau. On pourra admirer "Les Rochers du Cerf" peuplés d'une importante colonie de chamois ou le village depuis le belvédère des Cerneux.



Circuit n°14 - Meix Foncin

- Départ : Villers-le-Lac "les Veuves"
- Distance : 31 km
- Dénivelé : 630 m
- Durée approximative : 3h

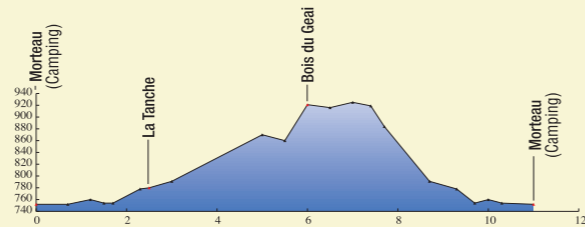
Ce circuit comporte alternativement des chemins roulants et des passages plus techniques, mais sans difficultés particulières. Après avoir traversé la forêt communale dite "Bois du Geai" et ses remarquables sapins, vous découvrirez le lac formé par le barrage du Châtelot, le célèbre Saut du Doubs et les bassins du Doubs. A proximité, les belvédères du Châtelard et des Taillards donnent une vue impressionnante sur les gorges du Doubs.



Circuit n°15 - Bois du Geai

- Départ : Morteau - Camping
- Distance : 11 km
- Dénivelé : 200 m
- Durée approximative : 1h30

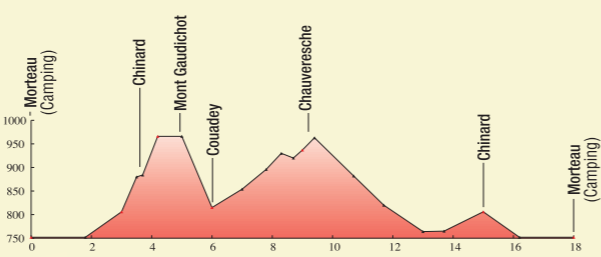
Après avoir traversé Morteau, vous circulerez sur les chemins de la forêt communale des Fins. Les quelques courtes côtes sont les seules difficultés de ce circuit. Pour éviter les rues de Morteau, possibilité de départ et d'arrivée au lieu-dit "la Tanche", sur le territoire de la commune des Fins.



Circuit n°16 - Chauveresche

- Départs : Morteau - Camping - Montlebon - Chinard
- Grand'Combe-Châteleu - Morestan
- Distance : 18 km
- Dénivelé : 415 m
- Durée approximative : 2h30

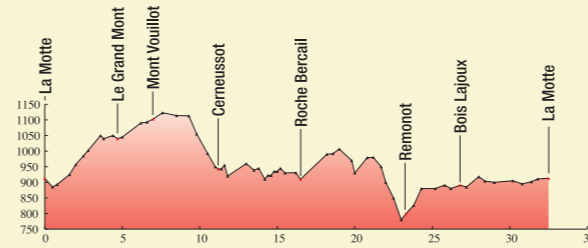
A 2 km du départ, la montée au Mont Gaudichot est assez raide, d'abord sur une route, puis dans un chemin forestier caillouteux, puis à nouveau sur une route forestière. Une belle descente vous récompensera de votre effort. Le reste du parcours s'effectue sur des chemins assez roulants ou des routes communales. A voir : les fermes comtoises et les musées de Grand'Combe-Châteleu, la chapelle de Cornabey.



Circuit n°86 - La Motte

- Départs : Les Combes - La Motte
- Les Fins - Cerneussot
- Morteau - Roche Bercaill
- Distance : 32,5 km
- Dénivelé : 680 m
- Durée approximative : 3h15

Parcours assez roulant, empruntant alternativement routes, chemins et quelques sentiers plus techniques. A voir : le belvédère du Mont Vouillot dominant le Val de Morteau (tables d'orientation - place de pique nique), les rochers d'escalade de la Corchère, le village de Remonot avec sa grotte-chapelle.

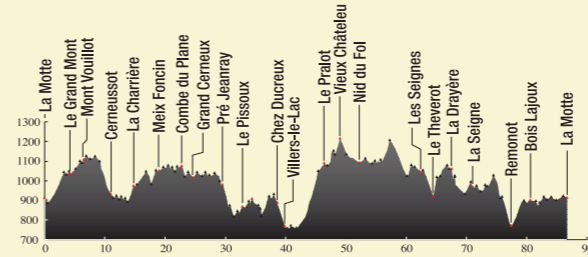


Circuit n°20 - Le Tour du Val

- Départs : La Motte ou tout autre point sur le parcours
- Distance : 87 km
- Dénivelé : 1710 m
- Durée approximative : 10h

Ce tour complet du val de Morteau, peut se faire à la journée pour les vététistes chevronnés ou sur 2 ou 3 jours en prenant le temps de découvrir les paysages. Le parcours est jalonné de belvédères, du Mont Vouillot aux crêtes Franco-Suisse. Il passe à proximité du saut du Doubs et du Mont Châteleu, point culminant à 1310 mètres. De nombreuses liaisons permettent de rejoindre les villages en fond de vallée.

Gîtes et hébergements possibles tout au long du parcours. S'adresser à l'Office du Tourisme pour tous renseignements.




La Grande Traversée du Jura (GTJ)

Le Val de Morteau est traversé par la Grande Traversée du Jura (à ski, à VTT et bientôt à pied).



Cet itinéraire de 380 km sur le massif du Jura, jalonné d'auberges, d'hôtels et de gîtes d'étapes est à parcourir en plusieurs étapes au gré de sa forme.

Renseignements auprès des Offices de Tourisme ou à Espace Nordique Jurassien
B.P. 132 - Mairie annexe - 39304 Champagnole
Tél. 03 84 52 58 10 - Internet : <http://perso.wanadoo.fr/gtj/>



Renseignements Offices de Tourisme
• Espace Christian Genevard - 25500 Morteau
Tél. 03 81 67 18 53 Fax. 03 81 67 62 34
Site Internet : www.morteau.org - E-mail : dst.morteau@wanadoo.fr
• Rue Bersot - 25130 Villers-le-Lac
Tél./Fax 03 81 68 00 98
E-mail : dst25130@free.fr



05-2011 - © Inerfrance - 03 29 55 02 38 - Crédit photos : Michel Loye / Pierre Jouille / CCVM.

Espace VTT-FFC VAL DE MORTEAU

Espace VTT-FFC Val de Morteau

SITES VTT-FFC

MASSIF DU JURA

GUIDE DES ITINÉRAIRES VTT



Espace VTT-FFC Val de MORTEAU



LÉGENDE

- Point Accueil
- Point Information
- Départ des circuits
- Numéros au départ
- Location VTT
- Réparation VTT
- Lavage VTT
- Grande Traversée du Jura
- Camping
- Site remarquable
- Point de vue
- liaison balisée
- Raccourci
- Frontière

LE BALISAGE

Les différents circuits sont repérés par des numéros. Ils sont classés en fonction de leur difficulté par la couleur des numéros.

- vert** : très facile
- bleu** : facile
- rouge** : difficile
- noir** : très difficile

- Direction Circuits sur ce parcours
- Liaison
- Prudence Ralentir
- Fausse Route

CODE DU VÉTÉTISTE

Les recommandations pour bien vivre à VTT

- Le Vélo Tout Terrain comme on veut ! mais...**
- Empruntez les chemins balisés pour votre sécurité et respectez le sens des itinéraires;
 - Ne surestimez pas vos capacités et restez maître de votre vitesse;
 - Soyez prudent et courtois lors des dépassements ou croisements de randonneurs car le piéton est prioritaire;
 - Pour les parcours passant par un tunnel, prévoyez un éclairage;
 - Contrôlez l'état de votre V.T.T. et prévoyez ravitaillement et accessoires de réparation;
 - Si vous partez seul, communiquez votre itinéraire à votre entourage;
 - **Le port du casque est fortement recommandé;**
 - Respectez les propriétés privées et les zones de cultures;
 - Attention aux engins agricoles et forestiers;
 - Refermez les barrières;
 - Evitez la cueillette sauvage de fleurs, fruits et champignons;
 - Ne troublez pas la tranquillité des animaux sauvages;
 - Gardez vos déchets, soyez discret et respectueux de l'environnement;
 - Soyez bien assuré, **pensez au Pass'Loisir.**

LES CIRCUITS VTT

Circuit	Nom	Départ	Distance	Dénivelée +
13	Les Gras	Les Gras	17 km	510 m
14	Meix Foncin	Villers-Le-Lac (Les Veuves)	31 km	630 m
15	Bois du Geai	Morteau (Camping)	11 km	200 m
16	Chauveresche	Morteau (Camping)	18 km	415 m
86	La Motte	La Motte	32,5 km	680 m
20	Tour du Val	La Motte	87 km	1710 m

