

# Val de Morteau

## Pistes

Informations sur le domaine mis à jour le vendredi 16 mars 2018

Pistes : 0/30









km : 0/130.631km

Vertes : 0/10



Bleues : 0/7

Rouges : 0/12



### Secteur : LE MEIX-MUSY (1143m - 1287m)

	<b>GTJ Ski : MEIX MUSY - LES SEIGNES</b> (Départ de la GTJ nord-sud du Meix-Musy à Giron (Ain) : 177 km au total. Piste fermée entre le Meix-Musy et le Gardot, accès à Gardot uniquement par le Prévoux Suisse. )	Ski de fond	16km	Fermé
	<b>INITIATION Meix-Musy</b>	Ski de fond	1km	Fermé
	<b>BELLEVUE (RAQUETTES)</b>	Raquettes	4km	Fermé
	<b>RONDE SOMMETTE (RAQUETTES)</b>	Raquettes	4km	Fermé
	<b>TELESKI : LE PRALOT</b> (Pendant les vacances scolaires : ouvert tous les jours. Hors vacances scolaires : ouvert mardi, jeudi et vendredi après-midi, mercredi, samedi et dimanche toute la journée. )	Ski alpin	0.954km	Fermé
	<b>TELESKI : LE MEIX MUSY</b> (Pendant les vacances scolaires : ouvert tous les jours. Hors vacances scolaires : ouvert mardi, jeudi et vendredi après-midi, mercredi, samedi et dimanche toute la journée. )	Ski alpin	0.534km	Fermé
	<b>TELESKI : LE BABY</b> (Pendant les vacances scolaires : ouvert tous les jours. Hors vacances scolaires : ouvert mardi, jeudi et vendredi après-midi, mercredi, samedi et dimanche toute la journée. )	Ski alpin	0.48km	Fermé
	<b>FIL NEIGE : MEIX MUSY</b> (Pendant les vacances scolaires : ouvert tous les jours. Hors vacances scolaires : ouvert mardi, jeudi et vendredi après-midi, mercredi, samedi et dimanche toute la journée. )	Ski alpin	0.146km	Fermé




### Secteur : LE CHAUFFAUD (1074m - 1181m)

	<b>LE CHAUFFAUD</b> (Liaison avec les pistes suisses. )	Ski de fond	15km	Fermé
	<b>TELESKI : LE CHAUFFAUD</b> (Pendant les vacances scolaires : ouvert tous les jours. Hors vacances scolaires : ouvert lundi et vendredi après-midi, mercredi, samedi et dimanche toute la journée. )	Ski alpin	0.48km	Fermé


### Secteur : GRAND'COMBE CHATELEU (790m - 967m)

	<b>FIL NEIGE : LA BONADE</b> (Pendant les vacances scolaires : ouvert tous les jours. Hors vacances scolaires : ouvert lundi et vendredi après-midi, mercredi, samedi et dimanche toute la journée. )	Espace ludique d'apprentissage	0.137km	Fermé
	<b>TELESKI : LA BONADE</b> (Pendant les vacances scolaires : ouvert tous les jours. Hors vacances scolaires : ouvert lundi et vendredi après-midi, mercredi, samedi et dimanche toute la journée.)	Ski alpin	1km	Fermé

### Secteur : LES SEIGNES - LE CHATELEU (1037m - 1302m)

	<b>LES SEIGNES</b>	Ski de fond	6km	Fermé
	<b>LE MONT DES CELTES (RAQUETTES)</b>	Raquettes	6km	Fermé
	<b>PISTE PARTAGEE LE CHATELEU</b>	Ski de fond, Randonnée nordique, Raquettes, Luge	3km	Fermé

### Secteur : LE GARDOT (1099m - 1103m)

	<b>LES MARTELOTTES</b> (Liaison avec les pistes suisses. )	Ski de fond	8km	Fermé
--	--	-------------	-----	-------

<b>LES CERNONIERS</b>	Ski de fond	7km	Fermé
<b>BOUCLE DECOUVERTE</b> (Idéal pour les débutants.)	Ski de fond	1km	Fermé
<b>LE SEIGNOLET</b>	Ski de fond	4.5km	Fermé
<b>LE MEIX LAGOR</b>	Ski de fond	4km	Fermé
<b>LE MEIX LAGOR (RAQUETTES)</b>	Raquettes	3.5km	Fermé

### Secteur : LES COMBES (891m - 913m)

<b>LA SAUGETTE</b> (Liaison avec Fournets-Luisans et Gilley avec le pass massif du jura seulement.)	Ski de fond	10km	Fermé
<b>LA FORESTIERE</b> (liaison avec Fournets-Luisans et Gilley avec le pass massif du jura seulement.)	Ski de fond	4km	Fermé
<b>LE QUIGNOT</b> (liaison avec Fournets-Luisans et Gilley )	Ski de fond	3km	Fermé
<b>BELVEDERE DES CHAMOIS (RAQUETTES)</b>	Raquettes	7km	Fermé
<b>CRETE DE MALINGRE (RAQUETTES)</b>	Raquettes	3km	Fermé
<b>LES COMBES (RAQUETTES)</b>	Raquettes	5.1km	Fermé

### Secteur : LE BELIEU (895m - 1008m)

<b>LE PETIT BELIEU (RAQUETTES)</b>	Raquettes	4km	Fermé
------------------------------------	-----------	-----	-------

### Secteur : LE CHATELARD (883m - 1030m)

<b>LE CHATELARD (RAQUETTES)</b>	Raquettes	3.8km	Fermé
---------------------------------	-----------	-------	-------

### Secteur : LE CERNEBERT (958m - 1062m)

<b>LE CERNEBERT (RAQUETTES)</b>	Raquettes	4km	Fermé
---------------------------------	-----------	-----	-------

## Enneigement

Bulletin d'enneigement mis à jour le vendredi 16 mars 2018

<b>Hauteur de neige :</b>	min : 10 cm max : 20 cm
<b>Qualité de la neige :</b>	Humide / Printemps
<b>Dernières chutes de neige :</b>	10 cm (le 13/03/18)

Prévisions pour le samedi 17 mars 2018

## Météo

Bulletin météo mis à jour le vendredi 16 mars 2018

Les températures douces et la pluie ont fortement dégradé le manteau neigeux. Plus d'infos au 09 80 08 63 49.

Matin	Après-midi
 <p>Averses</p> <p>1°C   n/c</p>	 <p>Averses</p> <p>5°C   °C</p>

**Matin**



Couvert

0°C | n/c

**Après-midi**



Averses

4°C | °C